

## Leipzig und Region

# *Gut zu Fuß*

Die schönsten Wanderrouten durch Stadt und Land



Mit Karten und GPX-  
Daten zu jeder Wanderroute






**LEIPZIG**

**Leipzig**

**Region**





Bockwindmühle Bad Dübener Heide

# Inhalt

Übersichtskarte Weitwanderwege

Übersichtskarte Wanderwege

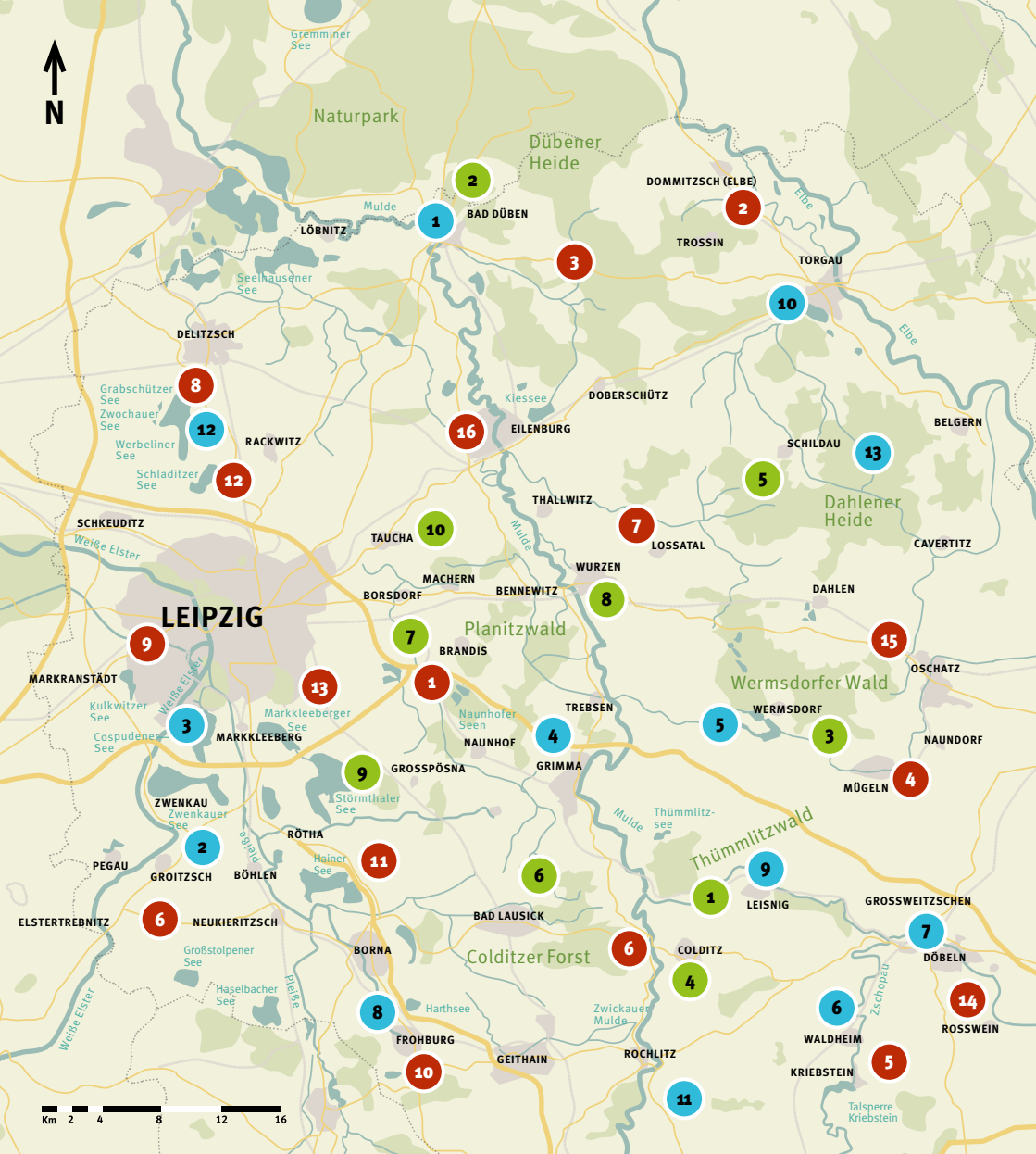
Willkommen in der LEIPZIG REGION	4
Wanderveranstaltungen	6
Reiseangebot	7
Qualitätsgastgeber Wanderbares Deutschland und Unterkünfte	8
Unsere nützlichen Navigationsapps	10
Leipzig Card und Leipzig Regio Card, LeipzigMove	11
Weitwanderwege	12
Wanderwege von 5 bis 10 km	22
Wanderwege von 10 bis 15 km	37
Wanderwege von 15 bis 25 km	50
Georouten und Naturlehrpfade	60
MDV-Netzplan	62
Impressum	64
Tourist-Informationen	65

## Weitwanderwege

1	Lutherweg Sachsen	12
2	Qualitätswanderweg Heide-Biber-Tour	14
3	Rund-um-Leipzig	16
4	Muldental-Wanderweg (Freiberger & Vereinigte Mulde)	18
5	Muldental-Wanderweg (Zwickauer Mulde)	20
6	Försterweg in der Dübener Heide	21

„Es tut gut, uns von dem,  
was uns täglich belastet,  
frei zu machen.“

MARTIN LUTHER



**„Nur wo du zu Fuß warst,  
bist du auch wirklich gewesen.“**

**JOHANN WOLFGANG VON GOETHE**



Foto: Christian Hüller

Burg Kriebstein



Foto: Philipp Kirschner

Schildbergturm



Foto: Christian Hüller

Schäufelrad am Werbeliner See

## Wanderwege 5 – 10 km

1	Wandern an den Naunhofer Seen	22
2	Naturlehrpfad Dahlenberg	23
3	Naturlehrpfad Pressel	23
4	Weg zum Kaolin	24
5	Talsperrenrundweg Kriebstein	25
6	Wanderung durch den historischen Colditzer Tiergarten	26
7	Georoute Bergbaupfad Hohburg	27
8	Naturlehrpfad Grabschützer See	28
9	Seerundweg am Kulkwitzer See	29
10	Burgtour – Kohrener Land	30
11	Rundwanderweg Halde Trages	31
12	Seerundweg am Schladitzer See	32
13	Seerundweg am Markkleeberger See	33
14	Roßweiner Bergbaulehrpfad Tour 2	34
15	Oschatz und das Wüste Schloss Osterland	35
16	Von Eilenburg zum Bobritzter Damm	36

## Wanderwege 10 – 15 km

1	Kohlhaasweg bei Bad Dübén	37
2	Ulrike-von-Levetzow-Wanderweg Groitzsch	38
3	Seerundweg am Cospudener See	39
4	Von Grimma zum Dorf der Sinne Höfgen	40
5	Wermsdorfer Waldteich-Schleife	41
6	Waldheimer Höhenrundwanderweg	42
7	Rundwanderweg um Döbeln	43
8	Natur und Kultur – Frohburg	44
9	Von Leisnig zum Kloster Buch	45
10	Von Torgau zum Großen Teich	46
11	Erlebnistour Seelitz – Dem Porphyry auf den Fersen	47
12	Wandern am Werbeliner See	48
13	Rundwanderung in der Dahleiner Heide	49

## Wanderwege 15 – 25 km

1	Mühlenwanderweg Leisnig	50
2	Tiglitzzrundweg bei Bad Dübén	51
3	Von Wermsdorf zum Collm	52
4	Colditzer Rundwanderung	53
5	Von Schildau zum Schildberg	54
6	Von Bad Lausick zur Parthequelle	55
7	Von Beucha durch den Planitzwald	56
8	Tagestour im Wurzener Land	57
9	Störmthaler Seerundweg	58
10	Parthe-Wanderweg	59

# Willkommen in der LEIPZIG REGION

Wer Stadt und Region Leipzig besucht, wird von der Vielseitigkeit überrascht sein. Ein gut ausgebautes Wanderwegenetz durchzieht die reizvollen Waldgebiete der Dübener und Dahleener Heide, die wildromantischen Flusslandschaften an Mulde und Zschopau und die moderne Seenlandschaft vor den Toren der Stadt Leipzig.

Ein Muss für naturbegeisterte Wanderer sind der Qualitätswanderweg Heide-Biber-Tour, der Lutherweg Sachsen, die zahlreichen Rundwanderwege sowie Naturlehrpfade und Georouten.

Die schönsten Routen möchten wir Ihnen in diesem Heft vorstellen und Sie damit einladen, mehr zur interessanten Geschichte Sachsens, zu den mittelalterlichen Burgen und Schlössern, zur Reformation oder zur ehemaligen Industrie- und Bergbauregion zu erfahren.

# Wanderabenteuer für...



## ... Familien

Die gut ausgebauten Wanderwege eignen sich bestens für Familienausflüge. Für Abwechslung sorgen nicht nur Spielplätze und Lehrpfade entlang einiger Strecken, sondern auch die Vielzahl an Bademöglichkeiten im Leipziger Neuseenland. Flussüberquerungen mit den Fähren bieten besonders viel Abenteuer. Ein weiterer Pluspunkt sind die flachen Auenlandschaften, die die Kinderfüße nicht überstrapazieren.



Foto: Tom Williger



## ... Kulturliebhaber

Mächtige Burgen, prunkvolle Schlösser und herrschaftliche Rittergüter zeugen von der reichen Kulturgeschichte der Region und lassen Besucher in längst vergangene Zeiten eintauchen. Während auf Burg Mildenstein, im Schloss Rochlitz oder in Sachsens schönster Ritterburg, der Burg Kriebstein, das Mittelalter wieder zum Leben erwacht, entführt das Schloss Hubertusburg in Wernsdorf in die Epoche des Spätbarocks. Kulturgenuss musikalischer Art wird mit Orgelklängen sowie herausragenden Musikveranstaltungen im Rahmen der BurgenLand-Klänge geboten.



Foto: Tom Williger



Foto: Thomas Eichler, [www.sachsen-touristik.de](http://www.sachsen-touristik.de)

Schloss Hubertusburg

# Wander- veranstaltungen



VINETA auf dem Störnthaler See

## 7-Seen-Wanderung – Das Wander- event im Leipziger Neuseenland

Als eines der größten Wanderereignisse Deutschlands zieht die 7-Seen-Wanderung jährlich ca. 7.000 Menschen in ihren Bann. Seit dem Jahr 2004 hat sich das dreitägige Sporthighlight bereits als fester Termin in Markkleeberg, südlich von Leipzig, etabliert. Am ersten Maiwochenende werden Kinder- und Familientouren, geführte Touren und natürlich klassische, individuell zusammenstellbare Wanderrouten durch das Leipziger Neuseenland angeboten. Die Streckenlängen variieren dabei von vier bis über 100 km.



Foto: J. Blasch

7-Seen-Wanderung

05.04.2025

Döbelner Frühlingswanderung „Sachsen-Dreier“ – ab / an Döbeln, Stadion ESV Lok Döbeln e. V.

☎ +49 (0)3431 571761

👉 [www.sachsen-3er.de](http://www.sachsen-3er.de)

01.05.2025

Mügelner Bahndammwanderung ab / an Mügeln, Bahnhof

☎ +49 (0)34362 31457

👉 [www.stadt-muegeln.de](http://www.stadt-muegeln.de)

02. – 04.05.2025

7-Seen-Wanderung ab / an Markkleeberg und weitere Startpunkte

☎ +49 (0)341 600 766 22

👉 [www.7seen-wanderung.de](http://www.7seen-wanderung.de)

21.09.2025

„Tag des Geotops 2025“ mit Wanderung über den Rochlitzer Berg

ab / an Rochlitz, Mühlplatz

☎ + 49 (0)3737 7863620

👉 [www.rochlitzer-muldental.de](http://www.rochlitzer-muldental.de)

03.10.2025

Heimatawandertag

ab / an Naunhof, Stadt- und Touristinformatio

☎ +49 (0)34293 475647

👉 [www.naunhof.de](http://www.naunhof.de)



# Reise- angebot

## Kurzreise Dübener Heide – Wandern und Wellness


**Erkunden Sie zu Fuß den Naturpark Dübener Heide und die wunderschönen Auenlandschaften entlang der Mulde.**

Der Naturpark Dübener Heide lädt Sie mit zahlreichen Ausflugszielen zum Wandern, Radwandern und Reiten ein. Neben der reichen Fauna und einer nahezu unberührten Flora hat die Dübener Heide noch viele andere Naturschönheiten zu bieten wie z. B. das Rote Ufer oder der im Hochwald gelegene Gesundbrunnen.

Die Kurstadt Bad Dübener gilt als das Tor zur Dübener Heide. Hier heißen Sie die Burgschänke & Herberge Goldener Löwe und das HEIDE SPA Bad Dübener zum Erholungsurlaub willkommen.

### Leistungen inklusive:

- 2 Übernachtungen inkl. Frühstück im Doppelzimmer in der Burgschänke & Herberge Goldener Löwe\*
- 1 Wanderkarte Dübener Heide
- Eintritt in die Burg Dübener mit Landschaftsmuseum oder in das Barockschloss Delitzsch



ab  
**€ 159,-**  
pro Person  
im DZ\*

### Optional buchbar:

- Halbpension / 3-Gang-Menü zum Abendessen
- Übernachtung im HEIDE SPA Bad Dübener inkl. „Wohlfühlpaket“ (enthält: Eintritt in die Badlandschaft und Saunawelt, Aqua-Fitness, Fitness- und Gesundheitskurs, Bademantel und Badehandtuch)

### Hinweise:

- Termine: ganzjährig und individuell buchbar



**Jetzt anfragen!**  
[incoming@ltm-leipzig.de](mailto:incoming@ltm-leipzig.de)

### Wanderrouten-Empfehlungen:

- Qualitätswanderweg Heide-Biber-Tour > Seite 14
- Kohlhaasweg bei Bad Dübener > Seite 37
- Tiglitzrundweg bei Bad Dübener > Seite 51

Weitere tolle Reiseangebote für Individualreisende und Gruppen  
finden Sie auf: [www.leipzig.travel/reiseangebote](http://www.leipzig.travel/reiseangebote)

# Qualitätsgastgeber Wanderbares Deutschland und Unterkünfte

Seit 2005 setzt der Deutsche Wanderverband gemeinsam mit seinen regionalen touristischen Kooperationspartnern bundesweite Qualitätsstandards für wanderfreundliche Beherbergungs- und Gastronomiebetriebe. Die ca. 1.600 ausgezeichneten Einrichtungen garantieren Gästen eine Vielzahl von Ausstattungs-, Verpflegungs- und Serviceleistungen, die speziell auf die Bedürfnisse von Wanderern zugeschnitten sind.

Weitere Informationen zu den Leistungen von Qualitätsgastgebern für Wanderer finden Sie unter:

👉 [www.wanderbares-deutschland.de/gastgeber](http://www.wanderbares-deutschland.de/gastgeber)

## Ferienwohnung Waldhaus „Ehrenpreis“

Vermieter: Cornelia und Harry Richter  
Wittenberger Straße 24, 04849 Bad Dübener

☎ +49 (0)173 3597585

ha\_richter@t-online.de

👉 [www.ferienwohnung-bad-dueben.de](http://www.ferienwohnung-bad-dueben.de)

1 FeWo ab 48,- € für 2 Pers.\*

## Pension Völkerschlacht 1813

Wachauer Hotel Betriebs GmbH „Pension 1813“  
Markkleeberger Str. 60 – 62, 04416 Markkleeberg

☎ +49 (0)34297 45253

info@pension1813.de

👉 [www.pension1813.de](http://www.pension1813.de)

30 Zimmer/58 Betten

ab 54,- € pro Pers. inkl. Frühstück\*



## Erlebnishotel „Zur Schiffsmühle“ GmbH

Zur Schiffsmühle 2, 04668 Grimma OT Höfgen

☎ +49 (0)3437 76020

info@schiffsmuehle.de

👉 [www.schiffsmuehle.de](http://www.schiffsmuehle.de)

41 Zimmer/80 Betten

ab 75,- € pro Pers. inkl. Frühstück\*



## HEIDE SPA Hotel & Resort

HEIDE SPA Hotel GmbH & Co. KG, Bad Düben  
Bitterfelder Straße 42, 04849 Bad Düben

☎ +49 (0)34243 33660

hotel@heidespa.de

📍 www.heidespa-hotel.de

98 Zimmer/196 Betten

ab 129,- € EZ\* / ab 178,- € DZ\*

ab 219,- € Junior-Suite\*

Eintritt in die Badelandschaft und  
Saunawelt inklusive

## RIFF Resort


Bad Lausicker Thermenresort GmbH  
Am Riff 4, 04651 Bad Lausick

☎ +49 (0)34345 71571

empfang@riff-resort.de

📍 www.riff-resort.de

ab 110,- € DZ\*

inklusive Bad- und Saunaeintritt  
in das Freizeitbad Riff 

## LAGOVIDA GmbH

Hafenstraße 1, 04463 Großpösna

☎ +49 (0)34206 7750

info@lagovida.de

📍 www.lagovida.de

36 Zimmer/75 Betten

ab 70,- € pro Pers.\*

## Hostel in der Freizeiteinrichtung Platsch

Oschatzer Freizeitanstalten GmbH  
Berufsschulstraße 20, 04758 Oschatz

☎ +49 (0)3435 976253

hostel@oschatz-erleben.de

📍 www.oschatz-erleben.com/hostel

ab 151,- € DZ/ab 67,- € pro Pers. im MBZ\*

Frühstück und Platschnutzung inklusive

## Deutsches Jugendherbergswerk:

### Jugendherberge Torgau

Schlossstraße 28-29, 04860 Torgau

☎ +49 (0)3421 7767401

torgau@jugendherberge.de

📍 torgau.jugendherberge.de

32 Zimmern/122 Betten

ab 34,- € pro Pers. inkl. Frühstück

### Jugendherberge Bad Lausick

Herbergsweg 2, 04651 Bad Lausick OT Buchheim

☎ +49 (0)34345 7270

badlausick@jugendherberge.de

📍 bad-lausick.jugendherberge.de

32 Zimmern/146 Betten

ab 33,- € pro Pers. inkl. Frühstück\*

### Jugendherberge Colditz Schloss

Schlossgasse 1, 04680 Colditz

☎ +49 (0)34381 45010

colditz@jugendherberge.de

📍 colditz.jugendherberge.de

34 Zimmern/171 Betten

ab 34,- € pro Pers. inkl. Frühstück

### Jugendherberge Leipzig

Volksgartenstraße 24, 04347 Leipzig

☎ +49 (0)341 245700

leipzig@jugendherberge.de

📍 leipzig.jugendherberge.de

57 Zimmern/187 Betten

ab 31,- € pro Pers. inkl. Frühstück\*

\* Der angegebene Preis gilt pro Nacht und kann saisonal (Messezeit, Feiertage etc.) abweichen. Den genau zu zahlenden Preis am gewünschten Termin können Sie im Beherbergungsbetrieb erfahren. Bitte beachten Sie, dass in den Kurstädten Bad Lausick und Bad Düben ab zwei Übernachtungen eine Kurtaxe von 2,- € pro Person/Tag erhoben wird sowie in der Stadt Leipzig, den Kommunen Markkleeberg, Kitzscher, Großpösna und Neukieritzsch 5% Beherbergungssteuer auf die Übernachtungsleistung.

# Unsere nützlichen Navigations apps

## outdooractive

Outdooractive ist Europas größte Outdoor-Plattform fürs Web und als App. Mit unzähligen Tourenvorschlägen, Beschreibungen und Fotos werden Nutzer bei ihrem Outdoor-Erlebnis begleitet. Das offizielle Kartenmaterial und eine ausgeklügelte Routing-Technologie helfen bei der Planung des nächsten Outdoor-Abenteuers! Mit Insider-Tipps von der Community auf weltweiter Entdeckungstour!



Komoot hält für Aktivurlauber nützliche Informationen zu den Reiseregionen, Tipps für Rad- und Wandertouren, einen Routenplaner sowie interessante Ausflugsziele entlang der jeweiligen Strecke bereit. Der Nutzer kann vorab seine Touren auf dem PC oder Smartphone planen. Mit dem hinterlegten Kartenmaterial gibt komoot einen Routenvorschlag vor, der individuell angepasst werden kann. Neben einem Streckenverlauf werden Höhenprofile generiert und die GPX-Daten zur Verfügung gestellt. Komoot verzeichnet 35 Millionen registrierte User.



Foto: Christian Heller

**Eine gute Vorbereitung ist das A und O.  
Wir zeigen Ihnen, wie Sie Ihre Wandertour auf  
dem Smartphone aufrufen oder planen können.**



**Sichern Sie sich  
exklusive Vorteile!**

QR-Code scannen und  
4 Wochen Pro+ testen.

Pro+ wird nach 4 Wochen automatisch beendet.



**Sichern Sie sich  
exklusive Vorteile!**

Der Code LEIPZIG gilt  
ausschließlich für

Neukunden bei komoot und ist bis 31.12.2026 gültig. Dieser Code ist auf [www.komoot.de/g](http://www.komoot.de/g) einzulösen und schaltet das Regionenpaket Nordwest-Sachsen im Wert von 8,99 EUR bei komoot frei.

- ▶ 1 Outdooractive oder komoot im App Store herunterladen\*
- ▶ 2 QR-Code der jeweiligen Route scannen
- ▶ 3 GPX-Daten runterladen und in App öffnen
- ▶ 4 Wandertour starten und genießen
- ▶ 5 Fotos hochladen, Tour bewerten und teilen

\*Die Registrierung ist vorausgesetzt.

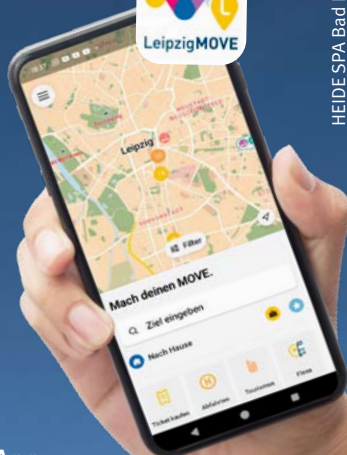
# Mehr erleben weniger zahlen

Wandern durch die Dübener Heide, eine Runde Su-  
paGolf im Kurpark, Stärkung im Country & Western  
Lokal und Entspannen im Heide Spa:

Mit der **Leipzig Regio Card** bei über 140 Partnern in  
Stadt und der Region attraktive Rabatte genießen –  
von Sehenswürdigkeiten über Restaurants bis hin zu  
Erlebnissen. Doch das ist noch nicht alles: Tages- und  
3-Tageskarten sind gleichzeitig Ticket für den öffentli-  
chen Nahverkehr im gesamten MDV-Tarifgebiet.

Sofort kaufen und direkt los sparen in der LeipzigMove App.  
Weitere Infos zu Rabatten und Verkaufsstellen:

[www.leipzig-regio-card.de](http://www.leipzig-regio-card.de)





# Auf den Spuren der Reformation

Burg Mildenstein

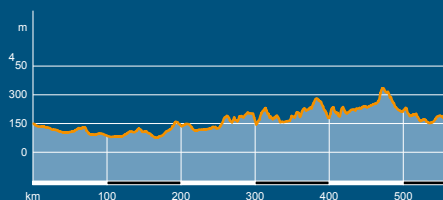
**D**er Lutherweg in Sachsen führt als spiritueller Rundwanderweg durch landschaftlich reizvolle Regionen. Markiert mit einem grünen „L“ auf weißem Untergrund erstreckt er sich über 550 Kilometer und verbindet dabei 27 Orte, an denen Luther und seine Wegbegleiter wirkten. Noch bis heute sind spürbare Auswirkungen und Impulse der Reformation sichtbar und lebendig.

Im Jahr 1517 fand auf der Pleißenburg die Leipziger Disputation statt, welche für die Verbreitung des lutherischen Gedankengutes sorgte. In Eilenburg,

Leipzig und Torgau öffnete sich die Bürgerschaft sehr früh den reformatorischen Ansichten. In Leisnig entwickelte Luther 1523 die Leisniger Kastenordnung, das älteste evangelische Sozialpapier der Welt. Andere Stationen am Lutherweg Sachsen sind eng verknüpft mit den starken Frauen der Reformation. Im Kloster Nimbschen bei Grimma lebte Katharina von Bora, Luthers spätere Ehefrau, welche nach der Flucht aus dem Kloster das Gut Zöllsdorf bei Neukieritzsch bewirtschaftete und ihre letzte Ruhestätte in Torgau fand. In den Orten Rochlitz und Kriebstein wirkte Herzogin Elisabeth

Schwierigkeit: MITTEL

- Länge: 564 km
- 🕒 Dauer: 144:00 h
- ▲ Anstieg: 3.100 m
- ▼ Abstieg: 3.100 m



QR-Code scannen  
und Tour aufs  
Handy laden!








Katharina Luther Stube in Torgau

Foto: Tom Williger

von Sachsen und ermöglichte durch ihr energisches Handeln bereits im Jahr 1537 die Einführung der Reformation in ihrem Territorium. Doch auch die Städte Wurzen und Mügeln, in denen noch bis 1581 katholische Bischöfe residierten, sind einbezogen.

### Entdecker Tipps:

- 1 Nicolaikirche  und Thomaskirche  Leipzig
- 2 Kirche Löbnitz mit größter Renaissance-Holzkassettendecke Mitteldeutschlands
- 3 Stadtkirche St. Marien mit Grabstein der Katharina von Bora 
- 4 Klosterruine Nimbschen
- 5 Lutherzimmer mit Kastenordnung
- 6 Schloss Rochlitz mit Ausstellung zu Elisabeth von Rochlitz  
- 7 Burg und Dorfkirche Gnadstein mit Epitaphien der Familie von Einsiedel

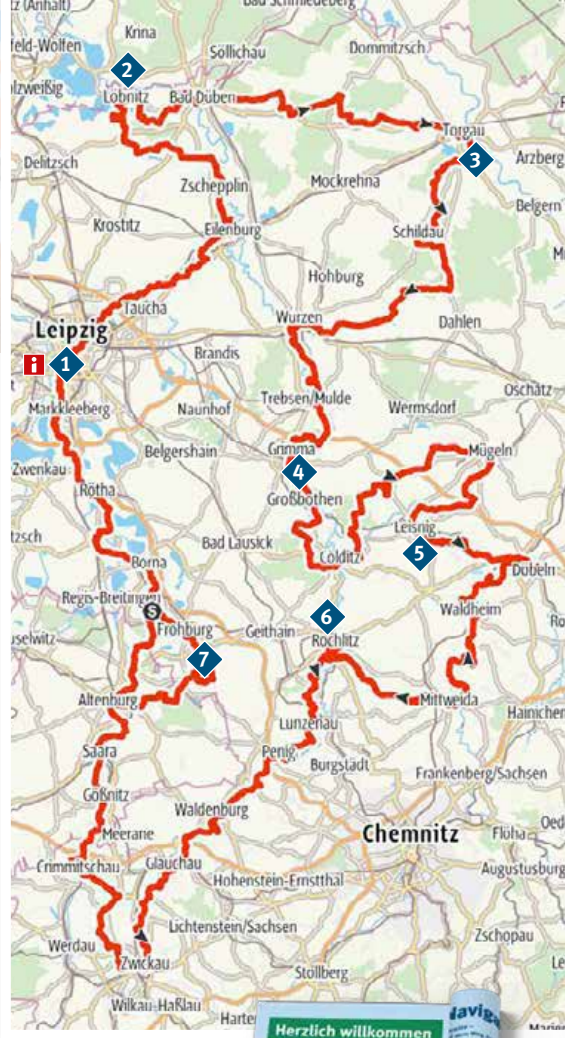


Foto: Christian Hüller

Wandern an der Zschopau in Waldheim



Ausführliche Informationen zum Rundwanderweg mit Etappenvorschlägen, Übersichtskarten und Herbergen am Wegesrand erhalten Sie in der Broschüre „Wandern auf dem Lutherweg Sachsen“.

Bestellbar unter: [www.region.leipzig.travel/prospekte](http://www.region.leipzig.travel/prospekte)



# Mit Billi Bockert auf Erkundungstour

Am Vitriolteich in der Dübener Heide

**D**ie Heide-Biber-Tour verläuft zwischen den beiden Kurstädten Bad Dübén in Sachsen und Bad Schmiedeberg in Sachsen-Anhalt. Als Qualitätswanderweg erfüllt er 32 festgelegte Qualitätsmerkmale. Auf der Strecke wechseln sich Wald und offene Heidelandschaften ab. Im Hammerbachtal können mit etwas Glück die Werke der Nagetiere in Form von Biberburgen und abgenagten Baumstämmen entdeckt werden. Neben einer reizvollen Natur und Landschaft bietet der

Wanderweg aber auch in kultureller Hinsicht viel Interessantes. Familiengerecht und speziell für Kinder konzipiert ist die 13 Kilometer lange Billi-Bockert-Tour vom NaturparkHaus Dübener Heide bis zur Köhlerei Eisenhammer, in dessen Nähe sich ein Biberbeobachtungsturm befindet. Billi Bockert, das Maskottchen des Naturparks Dübener Heide, begleitet große und kleine Wanderer und regt anhand von bunten Schautafeln zum Nachsehen und Entdecken an.

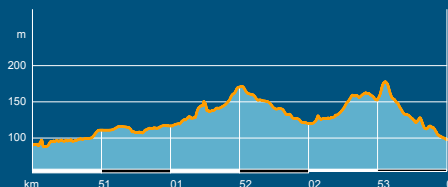
Schwierigkeit: MITTEL

→ Länge: 30 km

🕒 Dauer: 7:30 h

▲ Anstieg: 198 m

▼ Abstieg: 185 m



QR-Code scannen  
und Tour aufs  
Handy laden!





Foto: Alexander Kälch

Biberspuren in der Dübener Heide

**Entdeckertipps:**

- 1 NaturparkHaus Dübener Heide
- 2 Bergschiff- und Bockwindmühle
- 3 NaturSportBad Hammermühle
- 4 Köhlerei am Eisenhammer
- 5 Biberturm am Lutherstein
- 6 Kaiser-Wilhelm-Turm
- 7 Kuranlagen Bad Schiedeberg



**Anfahrtstipps:**

**ÖPNV (Start/Ziel)**

- BUS** 238 „BIBER-LINIE“ Bad Düben – Bad Schiedeberg  
Rufbus verkehrt Mo – Fr stündlich;  
Sa, So, Feiertag alle 2 Stunden;  
Anmeldung bis 1 Stunde vor Abfahrt unter  
☎ +49 (0)3421 7746620  
👉 [www.naturpark-duebenerheide.de](http://www.naturpark-duebenerheide.de)
- BUS** 196 Leipzig – Bad Düben  
(HP Bad Düben, Lutherstraße)

**P Parken (Start/Ziel)**

- Bad Düben:** Parkplatz Leipziger Straße
- Bad Schiedeberg:** Parkplatz am Kurhaus  
in der Lindenstraße



3

Rund-um-Leipzig 

# Entdeckungen rund um die Kulturstadt

Foto: Philipp Kirschner

Johannapark in Leipzig

**D**er Wanderweg Rund-um-Leipzig führt mit einer Länge von etwa 80 Kilometern rund um die auffallend grüne Stadt Leipzig. Auf einmalige Art und Weise lässt sich so die Messestadt mit ihren vielfältigen Naturräumen, ihrer Geschichte und ihren Sehenswürdigkeiten erleben. Besonders schön ist der Abschnitt durch eines der größten Auwaldgebiete Mittel-

europas im Nordwesten der Stadt. Doch auch die Ufer des Cospudener und Kulkwitzer Sees und die Landschaft entlang des Partheflusses haben ihre Reize.

Da sich an der Route jede Menge Zug-, S-Bahn- und Straßenbahn-Haltestellen befinden, lässt sich die Rundtour in beliebig viele Etappen aufteilen.

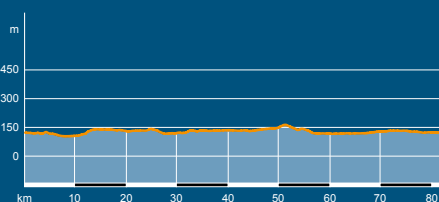
Schwierigkeit: MITTEL

→ Länge: 84,2 km

🕒 Dauer: 20:00 h

▲ Anstieg: 104 m

▼ Abstieg: 104 m



QR-Code scannen  
und Tour aufs  
Handy laden!



Museumstempel im agra-Park

Foto: Philipp Kuschner

**Anfahrtstipps:**

**ÖPNV (Start / Ziel)**

- Knauthain
- Miltitz
- Taucha
- Mölkau
- Lützschena
- Leipzig Messe
- Markkleeberg Nord

**P Parken (Start / Ziel)**

- Lützschena:** Schlossweg
- Paunsdorf:** Schongauerstraße
- Markkleeberg:** Nordstrand

**Entdeckertipps:**

- 1** Schlosspark Lützschena und Auwaldstation Leipzig
- 2** Naturschutzstation Partheland
- 3** Zinnfigurenmuseum im Torhaus Dölitz
- 4** Deutsches Fotomuseum im agra-Park Markkleeberg



# Romantische Flusslandschaften entdecken

Großweitzschen an der Freiberger Mulde

Foto: Philipp Kirschner

**A**uf dem Muldentäl-Wanderweg entlang der Freiberger und Vereinigten Mulde fasziniert zum einen die außergewöhnliche Natur: Hier haben sich noch typische Auenlandschaften und Feuchtgebiete mit einer artenreichen Pflanzen- und Tierwelt erhalten. Zum anderen prägen zahlreiche kulturhistorische Sehenswürdigkeiten in den Städten und Dörfern entlang des Flusslaufes das Landschaftsbild: Alte Ortskerne, mächtige Burgen, prunkvolle Schlösser, prächtige Kirchen, uralte Mühlen und eine Vielzahl an Museen geben Einblick

in die eindrucksvolle Geschichte der Kulturlandschaft Sachsens. Während sich die Freiberger Mulde bis zur Vereinigung mit der Zwickauer Mulde durch eine hügelige Gegend mit schroffen Felsen drängt, wird der Fluss ab dem Zusammenschluss breiter, machtvoller, stellenweise flächenhaft und gemächlich. Saftige Wiesenflächen mit einem schier unerschöpflichen Blumenflor gleichen im Frühjahr und Sommer einer von der Natur angelegten Parklandschaft. Wanderungen von Roßwein bis Grimma sind eher anspruchsvoll, von Trebsen bis Bad Dübén entspannter.

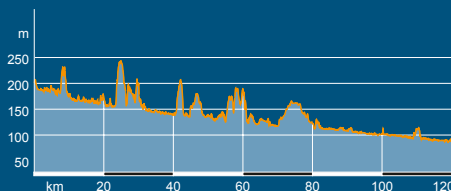
Schwierigkeit: MITTEL

→ Länge: 120,5 km

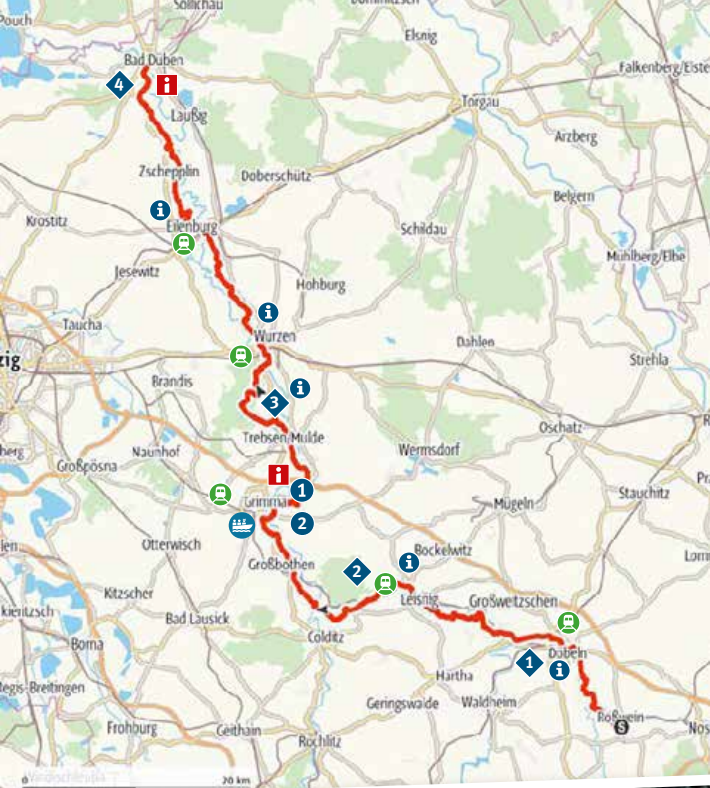
🕒 Dauer: 30:00 h

⬆️ Anstieg: 604 m




⬆️ Abstieg: 744 m



QR-Code scannen  
und Tour aufs  
Handy laden!



### Entdeckertipps:

- 1 Deutsches Pferdebahnmuseum
- 2 Burg Mildenstein  
- 3 Schloss und Rittergut Trebsen
- 4 Landschaftsmuseum der Dübener Heide Burg Dübener Heide 



### Gastrotipps:

- 1 **Restaurant „Mühlentube“ mit Biergarten im Erlebnishotel „Zur Schiffsmühle“**  
Zur Schiffsmühle 2  
04668 Grimma OT Höfgen  
☎ +49 (0)3437 76020  
info@schiffsmuehle.de  
📍 www.schiffsmuehle.de

- 2 **Historisches Gasthaus „Zur Wassermühle“**  
Höfgener Dorfstraße 10  
04668 Grimma OT Höfgen  
☎ +49 (0)3437 7602160  
info@wassermuehle-hoefgen.de  
📍 www.wassermuehle-hoefgen.de

### Anfahrtstipps:

#### ÖPNV (Start/Ziel)

-  Döbeln
-  196 Leipzig – Bad Dübener Heide, (HP Bad Dübener Heide, Paradeplatz oder Lutherstraße)

#### **P** Parken (Start/Ziel)

- Döbeln:** Steigerhausplatz
- Bad Dübener Heide:** Parkplatz Leipziger Straße

#### Fahren:

- Ruffähre Höfgen
- ☎ +49 (0)3437 915158
- Fahrzeiten Apr – Okt:  
Mi – Fr, So: 11 – 18 Uhr  
Sa, Feiertag: 11 – 19 Uhr  
Mo, Di: Ruhetag

Foto: Radelmädchen



Muldental-Wanderweg

Der Muldentäl-Wanderweg ist als Gebietswanderweg mit rotem Querstrich, von Eilenburg bis Bad Dübener Heide mit grünem Querstrich und teilweise zusätzlich mit dem braunen Burgenlogo gekennzeichnet.

**!** Streckenweise bedarf es einer Erneuerung der Beschilderung, nutzen Sie daher unsere nützlichen Navigationsapps (siehe S. 10).



Schloss Rochlitz

Dieser Teil des Gebietswanderweges von Rochlitz über Colditz bis nach Sermuth verläuft überwiegend östlich und meist direkt entlang des Ufers der Zwickauer Mulde. Auf wenig befahrenen Straßen geht es über die kleinen Ortschaften Penna, Kralapp und die Lastauer Mühle durch eine urige Auenlandschaft. Markiert ist die Strecke überwiegend mit dem roten Querstrich. In Sermuth vereinigen sich nicht nur die beiden Flussarme, Zwickauer und Freiburger Mulde, sondern auch die beiden parallel dazu verlaufenden Wanderwege. Die Wanderung kann über die Route an der Vereinigten Mulde fortgesetzt werden (siehe S. 18).

**Entdeckertipps:**

- 1 Schloss Rochlitz
- 2 Heimatturm Colditz
- 3 Schloss Colditz
- 4 Muldenvereinigung

**Anfahrtstipps:****ÖPNV (Start/Ziel)**

- BUS** 629 Geithain – Glauchau (HP Rochlitz, Rathausstraße)
- BUS** 619 Colditz – Grimma (HP Sermuth, Muldenalstraße)
- BUS** 620 Colditz – Rochlitz (HP Rochlitz, Rathausstraße)

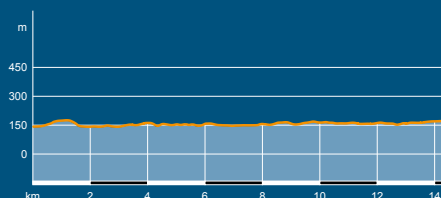
**P Parken (Start/Ziel)**

- Rochlitz:** Parkplatz „An der Bleiche“
- Sermuth:** An der Freiburger Muldenbrücke



Schwierigkeit: MITTEL

- Länge: 14,5 km
- 🕒 Dauer: 3:45 h
- ▲ Anstieg: 44 m
- ▼ Abstieg: 66 m



QR-Code scannen  
und Tour aufs  
Handy laden!



Quer durch schattige Wälder, über lichte Waldwiesen und durch Heide- und Moorebiete des Naturparks Dübener Heide verläuft der Försterweg. Namensgebend ist die traditionsreiche, landschaftsprägende Forstwirtschaft, die von der einstigen und immer noch betriebenen Köhlerei bis zu den modernsten forstwirtschaftlichen Aufgaben erlebbar ist. Aufgrund seiner Länge von fast 60 Kilometern empfiehlt es sich, die Wanderung in Etappen aufzuteilen.

Wanderweg in der Dübener Heide

#### Entdeckertipps:

- 1 Besucherhochstand Kraniche
- 2 Kirche Söllichau mit Geißler-Orgel
- 3 Köhlerei am Eisenhammer
- 4 Biberturm am Lutherstein
- 5 Kirche Schleesen mit Wolter-Orgel

#### Anfahrtstipps:

##### ÖPNV (Start/Ziel)

- Doberschütz
- Bergwitz

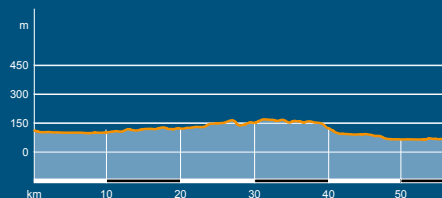
##### Parken (Start/Ziel)

**Doberschütz:** Bahnhofstraße  
**Bergwitz:** Strandweg



Schwierigkeit: MITTEL

- Länge: 56,4 km
- 🕒 Dauer: 13:45 h
- ▲ Anstieg: 184 m
- ▾ Abstieg: 220 m



QR-Code scannen  
und Tour aufs  
Handy laden!

## 1

## Wandern an den Naunhofer Seen



Bade stelle

Natur pur herrscht an den Seen zwischen Naunhof und Brandis. Bereits seit Jahrzehnten sind sie beliebte Ausflugsziele für Badegäste, Wanderer und Radfahrer. Eingebettet in den Naunhofer Forst bietet besonders der Moritzsee Ruhe und Erholung. Der Albrechtshainer See sorgt mit Campingplatz und Kletterwald für Abwechslung. Die Seen, auch bekannt für ihre FKK-Strandbereiche, sind mit gutem Serviceangebot und Parkplatzmöglichkeiten für die Besucher ausgestattet.

Albrechtshainer See



#### Entdeckertipps:

- 1 Bergkirche Beucha
- 2 Kletterwald Leipzig

#### Anfahrtstipps:

##### ÖPNV (Start/Ziel)



##### P Parken (Start/Ziel)

Naunhof: Am Albrechtshainer See bzw. Brandiser Weg



#### Moritzsee

Schwierigkeit: LEICHT

→ Länge: 3,6 km

🕒 Dauer: 1:00 h

⬆️ Anstieg: 2 m

⬆️ Abstieg: 2 m



QR-Code scannen  
und Tour aufs  
Handy laden!

#### Albrechtshainer See

Schwierigkeit: LEICHT

→ Länge: 4,7 km

🕒 Dauer: 1:15 h

⬆️ Anstieg: 6 m

⬆️ Abstieg: 6 m



QR-Code scannen  
und Tour aufs  
Handy laden!



2

## Naturlehrpfad Dahlenberg

**Anfahrtstipps:****ÖPNV (Start/Ziel)**

**BUS** 782 Torgau – Dahlenberg  
(HP Dahlenberg, Hauptstraße)

**P Parken (Start/Ziel)**

**Trossin:** Am Stausee

3

## Naturlehrpfad Pressel



Foto: Fouad Vollmer-Webbeagentur

Dübener Heide

**Anfahrtstipps:****ÖPNV (Start/Ziel)**

**BUS** 236 ab Bad Düben  
(HP Pressel, Dübener Straße)

**P Parken (Start/Ziel)**

**Pressel:** Feriendorf  
Neumühle

**Naturlehrpfad Dahlenberg**

Schwierigkeit: LEICHT

→ Länge: 5,4 km

🕒 Dauer: 1:30 h

⬆️ Anstieg: 23 m

⬇️ Abstieg: 23 m



QR-Code scannen  
und Tour aufs  
Handy laden!

**Naturlehrpfad Pressel**

Schwierigkeit: LEICHT

→ Länge: 5,4 km

🕒 Dauer: 1:30 h

⬆️ Anstieg: 10 m

⬇️ Abstieg: 10 m



QR-Code scannen  
und Tour aufs  
Handy laden!

## 4

## Weg zum Kaolin



Foto: Tom Williger



Geoportal Bahnhof Mügeln



**D**ie Stationen des Rundwegs machen mit der geologischen Entstehung des Rohstoffs Kaolin, den Lagerstätten im „Land der weißen Erde“ um Mügeln und dem Kaolinabbau vertraut. Ausgehend vom Geoportal Bahnhof Mügeln mit der „Erlebniswelt Kaolin“ führt der Rundweg auf den Spuren des „weißen Goldes“ durch die Stadt Mügeln zum aktiven Kaolintagebau „Schleben/Crellenhain“, in dem seit 1883 das Kemmlitzer Kaolin gefördert wird. Hier lädt eine neu errichtete Aussichtsplattform zum Erkunden des Kaolinabbaus ein. Anschließend führt die Strecke wieder nach Mügeln zurück, vorbei an der Altmügelner Marienkirche, entlang der Döllnitz und über das Schloss Ruhetal zurück zum Geoportal am Schmalspurbahnhof Mügeln.

#### Entdeckertipps:

- 1 Döllnitzbahn – Schmalspurbahn „Wilder Robert“
- 2 Geoportal Bahnhof Mügeln mit der „Erlebniswelt Kaolin“
- 3 Tagebau Schleben/Crellenhain

#### Anfahrtstipps:

##### ÖPNV (Start/Ziel)

- Mügeln, Haltepunkt Döllnitzbahn

##### P Parken (Start/Ziel)

**Mügeln:** Am Geoportal Bahnhof Mügeln

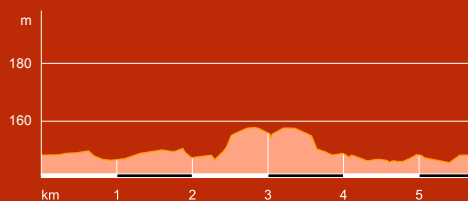
Schwierigkeit: LEICHT

→ Länge: 5,8 km

🕒 Dauer: 1:30 h

⬆️ Anstieg: 12 m

⬆️ Abstieg: 12 m



QR-Code scannen  
und Tour aufs  
Handy laden!

5

## Talsperrenrundweg Kriebstein



Foto: tom Williger

**E**in Rundwanderweg führt ab Hafen Kriebstein über bewaldete Flur um die gleichnamige Talsperre. Die herausragende Sehenswürdigkeit der Gegend ist die Burg Kriebstein, Sachsens schönste Ritterburg. Unterwegs geben verschiedene Aussichtspunkte Blicke auf die wildromantische Zschopau und die eindrucksvolle Stau-mauer frei. Den Abschluss der kleinen Wanderung bildet die Fährüberfahrt von der Anlegestelle Erlebach zurück zum Hafen Kriebstein.

**Anfahrtstipps:****ÖPNV (Start/Ziel)**

**BUS** 671, 678 Mittweida – Kriebstein  
(HP Kriebstein, Wendeschleife)

**BUS** 919, 920 Waldheim – Kriebstein  
(HP Kriebstein, Wendeschleife)

**P Parken (Start/Ziel)**

**Kriebstein:** Parkplatz An der Talsperre

**Fähren:**

Fährenableger Erlebach

Apr – Okt: regelmäßige Fährüberfahrten laut Fahrplan

➔ [www.kriebsteintalsperre.de](http://www.kriebsteintalsperre.de)

**Entdeckertipps:**

- 1 Burg Kriebstein
- 2 Kulturzentrum Rittergut Ehrenberg
- 3 Seebühne Kriebstein
- 4 Stau-mauer Kriebsteintalsperre

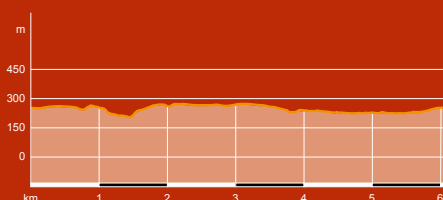
Schwierigkeit: MITTEL

➔ Länge: 6,1 km

🕒 Dauer: 2:00 h

⬆️ Anstieg: 113 m

⬆️ Abstieg: 113 m



QR-Code scannen  
und Tour aufs  
Handy laden!



Schloss Colditz



Der historische Tiergarten Colditz wurde im 16. Jahrhundert als Wildgehege angelegt, im Laufe von etwa 100 Jahren zum Jagdrevier und Vergnügungsort erweitert und kunstvoll baulich ausgestattet. Er gehört somit zu den ältesten und seinerzeit berühmtesten Anlagen im deutschen Raum. Heute lädt der ehemalige Tiergarten als Laubmischwald zu ausgedehnten Spa-

ziergängen ein. Den Start- und Endpunkt dieser Tour bildet das Schloss Colditz, eines der größten Renaissanceschlösser Sachsens. Mit seiner wechselvollen Geschichte – angefangen von der Entstehung der mittelalterlichen Burganlage bis hin zur Blüte als Jagdsitz sächsischer Kurfürsten – punktet das Schloss. Die Besichtigung mit dem neuen HistoPad ist unbedingt empfehlenswert.

#### Entdeckertipps:

- 1 Schloss Colditz
- 2 Kirche St. Egidien
- 3 Waldbad Colditz

#### Anfahrtstipps:

##### ÖPNV (Start/Ziel)

- BUS 613 Bad Lausick – Colditz
- BUS 619 Colditz – Grimma
- BUS 621 Tanndorf – Colditz (HP Colditz, Sportplatz)

#### Parken (Start/Ziel)

Colditz: Markt oder Sophienplatz

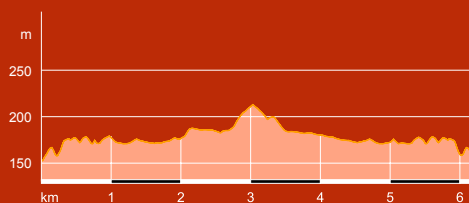


#### Routentipp:

Keramik-Kunst-Spaziergang  
(4,3 km)

Schwierigkeit: LEICHT

- Länge: 6,2 km
- Dauer: 1:45 h
- Anstieg: 60 m
- Abstieg: 60 m



QR-Code scannen  
und Tour aufs  
Handy laden!

## 7

## Georoute Bergbaupfad Hohburg



Foto: Christian Hüller

## Entdeckertipps:

- 1 Geoportal Museum Steinarbeiterhaus Hohburg
- 2 Wind- und Gletscherschliffe am Kleinen Berg



Museum Steinarbeiterhaus in Hohburg

Foto: Marko Fotografie Grimma



Die Hohburger Berge entstanden vor ca. 290 Millionen Jahren durch vulkanische Tätigkeit. Während der Eiszeit wurden die Quarzporphyrfelsen von den Eismassen zu langgestreckten Hügeln umgeformt. Davon zeugen noch heute auf dem Kleinen Berg sichtbare Gletscherschliffe. Durch jahrzehntelangen Steinbaubetrieb entstanden Seen in den Restlöchern und steile Felswände, die seit 1925 zum Klettern genutzt werden. Bei Wanderungen über den als Georoute beschilderten Bergbaupfad bieten sich weite Ausblicke von etwa 200 Metern Höhe.

## Anfahrtstipps:

## ÖPNV (Start/Ziel)

**BUS** 672 Wurzen – Hohburg  
(HP Hohburg, Linde)

## P Parken (Start/Ziel)

**Hohburg:** Parkplatz  
Kirchgasse

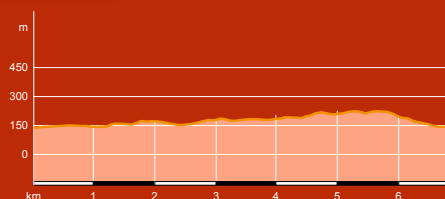
Schwierigkeit: LEICHT

→ Länge: 6,8 km

🕒 Dauer: 2:00 h

⬆️ Anstieg: 101 m

⬆️ Abstieg: 101 m



QR-Code scannen  
und Tour aufs  
Handy laden!

# 8 Naturlehrpfad Grabschützer See



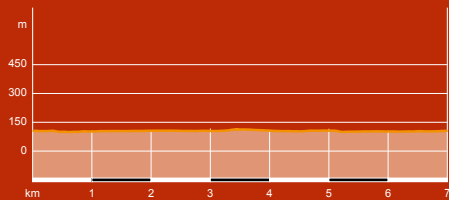
Mottenhügel am Grabschützer See

**Anfahrtstipps:**  
**ÖPNV (Start/Ziel)**  
**BUS** 217 Schkeuditz – Delitzsch  
**BUS** 209 Delitzsch – Glesien  
 (HP Zwochau, Am Teich)  
**P Parken (Start/Ziel)**  
**Zwochau:** Hallesche Straße

**A**m Grabschützer See erobert sich die Natur das ehemalige Tagebaugelände auf ihre Weise zurück. So entwickelt sich noch bis zum Jahr 2025 eine abwechslungsreiche Landschaft, die zahlreichen geschützten Tier- und Pflanzenarten Lebensraum bietet und zum europäischen Vogelschutzgebiet gehört. Der Naturlehrpfad rund um den See hält jede Menge Überraschungen für große und kleine Entdecker bereit. Vorbei an zahlreichen Zeitzeugen wie Findlingssteinen und Schüttrippen erfahren Sie anhand von 18 abwechslungsreichen Lehrpfadstationen mit aktiven Beschäftigungsmöglichkeiten viel Interessantes über Landschaftsgeschichte, Geologie, Ökologie sowie Flora und Fauna.



- Schwierigkeit: **LEICHT**
- ➔ Länge: 7 km
  - 🕒 Dauer: 1:45 h
  - ⬆️ Anstieg: 15 m
  - ⬆️ Abstieg: 15 m



QR-Code scannen und Tour aufs Handy laden!



Zwischen Leipzig und Markranstädt wurde der Kulkwitzer See bereits in den 1970er Jahren nach umfangreichen Renaturierungsmaßnahmen als Naherholungsgebiet freigegeben. Entlang der Uferlinie fasziniert er mit einer abwechslungsreichen Vegetation. Besonders der Wald auf der Hochkuppe im Süden lädt zu Streifzügen ein. Die Wasserqualität selbst ist hervorragend, weshalb der See zu den bedeutendsten Tauchgewässern Mitteldeutschlands zählt. Der Seerundweg verläuft teils auf dem Wanderweg Rund-um-Leipzig, teils auf dem Radweg Innerer Grüner Ring.



#### Entdeckertipps:

- 1 Laurentiuskirche Markranstädt mit Kreuzbach-Orgel
- 2 Strandbad Markranstädt
- 3 Pappelwald mit einem der größten Orchideenfelder Deutschlands

#### Anfahrtstipps:

##### ÖPNV (Start/Ziel)

- Markranstädt
- Miltitzer Allee
- 1 (HP Leipzig, Lauscha)

##### Parken (Start/Ziel)

**Markranstädt:**  
Parkplatz An der Renne

Schwierigkeit: LEICHT

- Länge: 7,2 km
- 🕒 Dauer: 1:45 h
- ▲ Anstieg: 6 m
- ▾ Abstieg: 6 m



QR-Code scannen  
und Tour aufs  
Handy laden!



Wasserski am Kulkwitzer See




Die Wanderung beginnt am Fuß der Burg Gndenstein und durchläuft den kleinen bäuerlichen Ort Wüstenhain bis nach Rüdigsdorf. Vorbei am romantischen Schwind-Pavillon mit den bekannten Fresken von Moritz von Schwind. Entlang am plätschernden Mausebach gelangt der Wanderer zur historischen Töpferstadt Kohren-Sahlis mit all ihren Sehenswürdigkeiten. Unterhalb der Rundtürme führt die Strecke auf dem ehemaligen Bimmelbahnweg bis zur Schutzhütte vorbei an der Sommerodelbahn. Über den Rodaer Kirchweg führt der Weg nach Gndenstein. Schon von Weitem gut sichtbar ist die Burg Gndenstein mit dem 33 Meter hohen Bergfried. Museum und Restaurant laden Gäste zum Verweilen ein.

#### Entdeckertipps:

- 1 Museum Burg Gndenstein
- 2 Schwind-Pavillon mit Parkanlage
- 3 Rundtürme
- 4 Heimatstube Streitwald

#### Anfahrtstipps:

##### ÖPNV (Start/Ziel)

-  Frohbürg
-  264 Altenburg – Geithain
-  265 Kohren-Sahlis (Busplatz)

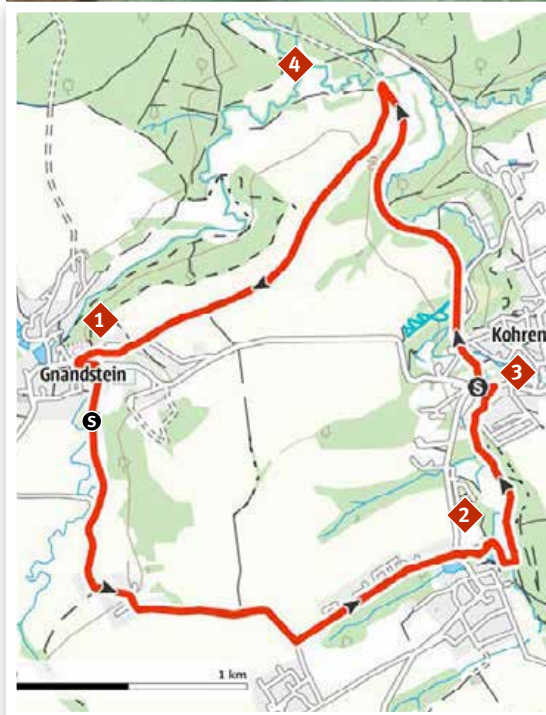
##### **P** Parken (Start/Ziel)

**Kohren-Sahlis:** Montottone Platz  
**Gndenstein:** Hauptstraße



Burg Gndenstein

Foto: Tom Williger



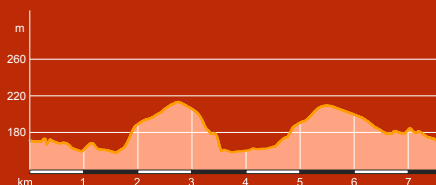
Schwierigkeit: LEICHT

→ Länge: 7,7 km

🕒 Dauer: 2:00 h

▲ Anstieg: 116 m

▾ Abstieg: 116 m



QR-Code scannen  
und Tour aufs  
Handy laden!



# 11

## Rundwanderweg Halde Trages



Foto: Hoyer/punctum

Aussichtsturm Halde Trages

### Entdeckertipps:

- 1 Orangerie Mölbis
- 2 Schaufelrad
- 3 Aussichtsturm Halde Trages

### Anfahrtstipps:

#### ÖPNV (Start/Ziel)

**BUS** 276 Borna – Leipzig  
(HP Mölbis – Espenhain)

#### P Parken (Start/Ziel)

**Mölbis:** Mölbiser Hauptstraße, Teichstraße

Die Halde Trages entstand in den 1930er und 40er Jahren aus Aufschlussmassen des Tagebaues Espenhain. Bereits in den 1950er Jahren wurde mit der Aufforstung begonnen. Die 70 m hohe und 2 km lange Halde liegt zwischen Espenhain, Mölbis, Trages und Thierbach. Den Berg kennzeichnen Erosionsrinnen an der Westseite und ökologisch bedeutsame Biotope im Kippenwald. Der etwa 8 km lange Rundwanderweg bietet auf der Hochhalde ein ideales Gelände für Natur- und Wanderfreunde.



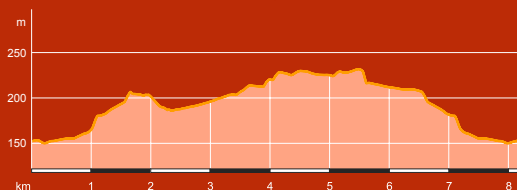
Schwierigkeit: LEICHT

➔ Länge: 8,3 km

🕒 Dauer: 2:00 h

⬆️ Anstieg: 85 m

⬆️ Abstieg: 85 m



QR-Code scannen  
und Tour aufs  
Handy laden!

## 12 Seerundweg am Schladitzer See

Der Schladitzer See nahe Rackwitz, nördlich von Leipzig, ist Teil eines Erholungsgebietes, das aus der Rekultivierung eines ehemaligen Großtagebaus hervorgegangen ist. Mittlerweile laden der Strand an der Schladitzer Bucht, der Biedermeierstrand und die Wolteritzer Seeseite zum Baden ein. Der durchgängig asphaltierte Rundweg bietet sich zum Radfahren aber auch Skaten an. Für Wanderer gibt es stellenweise kleinere Pfade.



Foto: Christian Hüller

Wandern um den Schladitzer See

Schwierigkeit: LEICHT

→ Länge: 8,8 km

🕒 Dauer: 2:15 h

▲ Anstieg: 22 m

▼ Abstieg: 22 m



QR-Code scannen  
und Tour aufs  
Handy laden!

### Entdeckertipps:

- 1 Wasser-Fun-Park
- 2 Seebühne am Biedermeierstrand
- 3 Wassersportstation ALL-on-SEA

### 🍴 Gastrotipps:

#### 1 Restaurant LEVANTE – ALL-on-SEA CAMP & SPORT RESORT

Haynaer Straße 1, 04519 Rackwitz

☎ +49 (0)34294 859550

reservierung@levante-leipzig.de

👉 [www.all-on-sea.de](http://www.all-on-sea.de)

#### 2 La Bohème Strandbistro und Eismanufaktur Hayna

Zum Biedermeierstrand,

04435 Schkeuditz

info@biedermeierstrand.de

👉 [www.biedermeierstrand.de](http://www.biedermeierstrand.de)

### Anfahrtstipps:

#### ÖPNV (Start/Ziel)

🚶 Rackwitz

#### P Parken (Start/Ziel)

**Rackwitz:** Parkplatz Haynaer Straße

**Schkeuditz:** Parkplatz Wolteritz/Dorfstraße/Biedermeierstrand



Markkleeberger See

Am Markkleeberger See erwartet den Besucher ein umfangreiches Freizeitangebot. Neben actiongeladenem Wildwasserspaß im bekannten Kanupark Markkleeberg sind Segeln, Tauchen, Surfen, Klettern und Minigolf, aber auch Relaxen beim Baden im kristallklaren Wasser oder Schifffahrten möglich. Über den asphaltierten Uferundweg können Wanderer, Radfahrer und Inlineskater den See erkunden.

#### Entdeckertipps:

- 1 Auenkirche mit Kreuzbach-Orgel
- 2 Personenschiffahrt
- 3 Kanupark Markkleeberg
- 4 Kletterpark und Adventure-Golf
- 5 Steinerlebnisplatz

#### Gastrotipp:

##### 1 Restaurant Seeperle

im Seepark Auenhain

Am Feriendorf 2, 04416 Markkleeberg

+49 (0)34297 9868888

seeperle@seepark-auenhain.de

www.seepark-auenhain.de



#### Routentipp:

GEOPFAD am Markkleeberger und Störmthaler See mit 16 Informationsstellen (13,3 km)

#### Anfahrtstipps:

##### ÖPNV (Start/Ziel)

- Markkleeberg
- 11 (HP Markkleeberg-Ost, Schillerplatz)
- 106 „Der Markkleeberger“ (HP Markkleeberg, Seepromenade oder Seepark)

##### Parken (Start/Ziel)

**Markkleeberg:** Parkplatz Seepromenade, Kanupark, Auenhainer Bucht

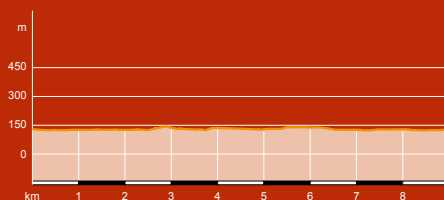
Schwierigkeit: LEICHT

→ Länge: 9 km

🕒 Dauer: 2:15 h

▲ Anstieg: 10 m

▾ Abstieg: 10 m



QR-Code scannen  
und Tour aufs  
Handy laden!

14

## Roßweiner Bergbaulehrpfad Tour 2



Foto: Philipp Kirschner



Rundweg Bergbaulehrpfad Roßwein

Der Roßweiner Bergbaulehrpfad entführt mit zwei Wanderrouten in die Roßweiner Bergbaugeschichte. Anhand von 16 verschiedenen Schautafeln wird diese und die damit einhergehenden geologischen Besonderheiten anschaulich erklärt.



### Entdeckertipps:

- 1 Freibad „Wolfstal“
- 2 Kamelienhaus
- 3 Bergbaulandschaft Gersdorf – UNESCO Welterbe



### Routentipps:

Roßweiner Bergbaupfad Tour 1 (4,8 km)  
Roßweiner Gipfeltour (9,2 km)

### Anfahrtstipps:

#### ÖPNV (Start/Ziel)

750 Döbeln – Roßwein (HP Markt)

#### P Parken (Start/Ziel)

**Roßwein:** Wanderparkplatz gegenüber der Mühlstraße 28

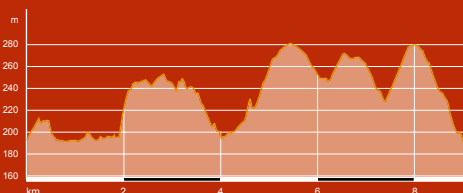
Schwierigkeit: MITTEL

→ Länge: 9,1 km

🕒 Dauer: 2:30 h

▲ Anstieg: 243 m

▾ Abstieg: 243 m



QR-Code scannen  
und Tour aufs  
Handy laden!

15

## Oschatz und das Wüste Schloss Osterland



Blick auf St. Aegidienkirche in Oschatz

Foto: fotostudio Corinna, Fotograf Thomas Malik



### Entdeckertipps:

- 1 St. Aegidienkirche
- 2 Stadt- und Waagenmuseum
- 3 Wüstes Schloss Osterland
- 4 O-Schatz-Park

Die kurze Wanderung führt aus dem Oschatzer Stadtzentrum zum Wüsten Schloss Osterland im Stadtwald. Die Geschichte des Schlosses ist bis heute nicht restlos aufgeklärt. Das Objekt wird als „romanischer Jagdpalast“ bezeichnet, wurde nur im 13. Jahrhundert genutzt und ist danach allmählich verfallen. Die heutigen Baureste bestehen hauptsächlich aus zwei 9,60 m hohen Mauerstummeln und weiteren Mauerresten. Als Abschluss empfiehlt sich der Besuch der Freizeiteinrichtung Platsch oder des O-Schatz-Parkes, einem eintrittsfreien Familien-, Tier- und Freizeitpark mit Kaffeekannensammlung sowie Biergarten und Café.

### Routentipp:

Route verlängern über Wüstes Schloss – Collm – Striesa – Oschatz (16 km)

### Anfahrtstipps:

#### ÖPNV (Start/Ziel)

- Oschatz
- Haltepunkte Döllnitzbahn

#### P Parken (Start/Ziel)

Oschatz: Freiherr-vom-Stein-Promenade am O-Schatz-Park

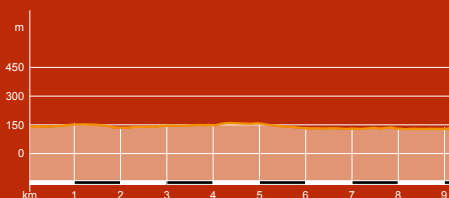
Schwierigkeit: LEICHT

→ Länge: 9,2 km

🕒 Dauer: 2:15 h

▲ Anstieg: 55 m

▶ Abstieg: 55 m



QR-Code scannen  
und Tour aufs  
Handy laden!

Der Bobritzer Damm, ein beliebtes Ausflugsziel für Wanderer und Naturfreunde, teilt seit Jahrhunderten den Mühlgraben von der Mulde ab. Der mäandrierende Mühlgraben durchfließt Eilenburg und mündet anschließend wieder in die Mulde. Das beeindruckende Wehr, mit Fischaufstiegstreppe, wird von der Stadt Eilenburg über den Stadtpark erreicht und führt entlang des Planetenwanderweges. Der schön beschilderte Weg durch unser Sonnensystem wird durch eine Web-App mit Audioguidefunktion ergänzt. Entlang der Mulde und durch die schöne Natur südlich von Eilenburg, leitet der Weg zurück zur Innenstadt. Dort sind das Stadtmuseum oder das Schlossberggelände immer einen Besuch wert.

### Entdeckertipps:

- 1 Stadtpark mit Tierpark
- 2 Bobritzer Damm
- 3 Sternwarte „Juri Gagarin“
- 4 Stadtmuseum Eilenburg
- 5 Kirche St. Nikolai mit Sauer-Orgel
- 6 Schlossberggelände mit Ausblick

### Routentipp:

Planetenwanderweg (2,8 km)



Mühlgraben in Eilenburg



### Anfahrtstipps:

ÖPNV (Start/Ziel)

Eilenburg

P Parken (Start/Ziel)

Eilenburg: Bahnhofstraße

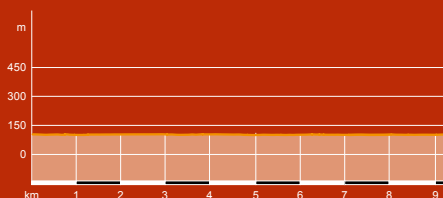
Schwierigkeit: LEICHT

→ Länge: 9,6 km

🕒 Dauer: 2:15 h

▲ Anstieg: 7 m

▼ Abstieg: 7 m



QR-Code scannen  
und Tour aufs  
Handy laden!



Burg Dübener an der Mulde

**D**er Rundweg führt auf überwiegend naturbelassenen Feld- und Wiesenwegen durch die Mulde bei Bad Dübener. Bald sind Park und Schloss Schnaditz erreicht, einst Sitz des Junkers von Zaschnitz. Sein Pferderaub am Kaufmann Hans Kohlhaas am Dorfkrug in Wellaune führte zur Fehde und 1532 zum Beginn der Kohlhaas'schen Händel. Diese hielten die gesamte Region in Atem und gingen durch Heinrich von Kleists Novelle „Michael Kohlhaas“ in die Weltliteratur ein. Mehr zu den denkwürdigen Ereignissen erfährt man im Burgturm der Burg Dübener.

### Anfahrtstipps:

#### ÖPNV (Start/Ziel)

**BUS** 196 Leipzig – Bad Dübener

**BUS** 210 Delitzsch – Bad Dübener

**BUS** 232 Eilenburg – Bad Dübener

(HP Bad Dübener, Lutherstraße bzw. Paradeplatz)

#### P Parken (Start/Ziel)

**Bad Dübener:** Parkplatz Leipziger Straße

### Entdeckertipps:

- 1 Kirche St. Nikolai mit Rühlmann-Orgel
- 2 Landschaftsmuseum der Dübener Heide  
Burg Dübener und Burgturm mit Ausstellung zu Hans Kohlhaas
- 3 Schlosspark Schnaditz mit seltener Pyramideneiche



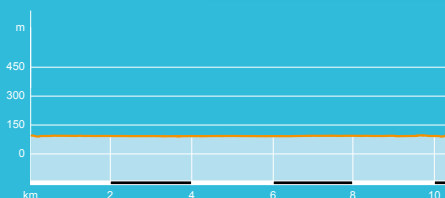
Schwierigkeit: LEICHT

→ Länge: 10,2 km

🕒 Dauer: 2:30 h

▲ Anstieg: 9 m

▼ Abstieg: 9 m



QR-Code scannen  
und Tour aufs  
Handy laden!

## 2

## Ulrike-von-Levetzow-Wanderweg Grotzsch



Foto: Verena Daser/ITM

Ruine Wiprechtsburg in Grotzsch

**D**er Wanderweg startet am Stadtturm Grotzsch nahe des Marktplatzes. Vorbei an der Frauenkirche tangiert er auch die Ruinenanlage der Wiprechtsburg. Sie war als Burg des Grafen Wiprecht von Grotzsch von großer historischer Bedeutung und gilt als ältester Steinbau Sachsens. Als nächstes taucht der Weg ein in das Naturschutzgebiet „Pfarrholz“, einem artenreichen Auenwaldgebiet, das von der Schwennigke durchflossen wird. An den Dörfern Altengrotzsch und Saasdorf vorbei geht es weiter über Gatzen nach Löbnitz-Bennewitz mit dem ehemaligen Rittergut, dem Taufort von Ulrike von Levetzow. Sie war die vielleicht letzte Liebe des deutschen Dichters Johann Wolfgang von Goethe. Der Weg bis nach Profen ist markiert mit einem gelben waagerechten Balken auf weißem Hintergrund.



## Entdeckertipps:

- 1 Museumskomplex mit Turm
- 2 Ruine Wiprechtsburg
- 3 Wildgehege Gatzen
- 4 ehemaliges Rittergut und Ulrike-von-Levetzow Eiche

## Anfahrtstipps:

## ÖPNV (Start/Ziel)

**BUS** 100 Markkleeberg – Grotzsch  
(HP Grotzsch, Markt)

## P Parken (Start/Ziel)

**Grotzsch:** Schützenplatz  
oder Markt

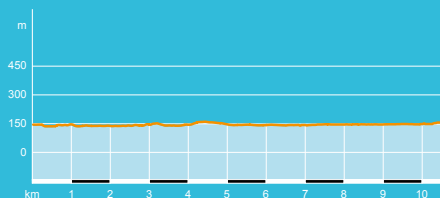
Schwierigkeit: LEICHT

→ Länge: 10,7 km

🕒 Dauer: 2:45 h

⬆️ Anstieg: 36 m

⬆️ Abstieg: 31 m



QR-Code scannen  
und Tour aufs  
Handy laden!



# 3

## Seerundweg am Cospudener See





Bistumshöhe am Cospudener See

Foto: Philipp Kirschner



**D**er Cospudener See im Süden Leipzigs steht beispielhaft für die regionale Entwicklung vom Tagebaugelände zur pulsierenden Tourismusregion und lässt sich über einen asphaltierten Uferweg umrunden. Radfahrer, Inlineskater und Wanderer ziehen hier ihre Kreise. Ganz besonderes Flair strahlt der skandinavisch anmutende Hafen Zöbigger aus. Der dünenhafte Sandstrand am Nordufer ist als längster Sandstrand Sachsens bekannt. Im Süden bietet der Aussichtsturm Bistumshöhe einen faszinierenden Blick über das Waldgebiet Neue Harth.

### Entdeckertipps:

- 1** Martin-Luther-Kirche Markkleeberg mit Fischer + Krämer-Orgel
- 2** Kees'scher Park Markkleeberg
- 3** Fahrgastschiffahrt
- 4** Aussichtsturm Bistumshöhe
- 5** BELANTIS – Das AbenteuerReich  

### Gastrotipp:


#### **1** Biergarten am Pier 1


Hafenstraße 23, 04416 Markkleeberg  
 ☎ +49 (0)341 356510  
 cospudenersee@leipzigseen.de  
 📍 www.leipzigseen.de

### Anfahrtstipps:

#### **ÖPNV (Start/Ziel)**

 Markkleeberg

 **BUS** 106 „Der Markkleeberger“  
 (HP Zöbigger, Schmiede)

 **BUS** 65 Markranstädt – Markkleeberg  
 (HP Cospudener See, Erlebnisachse)

#### **P** Parken (Start/Ziel)

**Markkleeberg:** Parkplatz Ziegeleiweg (Nordstrand), Mühlweg oder Hafenstraße

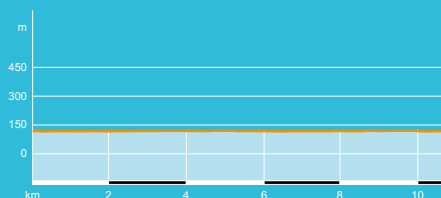
Schwierigkeit: LEICHT

➔ Länge: 11,1 km

🕒 Dauer: 2:45 h

⬆️ Anstieg: 12 m

⬆️ Abstieg: 12 m



QR-Code scannen  
und Tour aufs  
Handy laden!

## 4

## Von Grimma zum Dorf der Sinne Höfgen



Über die Pöppelmannbrücke hinaus aus der Altstadt Grimma führt der Weg der Steine, ein thematischer Wanderweg, parallel zum Muldefluss nach Höfgen. Dabei passiert der Wanderer den Stadtwald, den Rabenstein, der einen weiten Blick über die Flusslandschaft zulässt, und die Steinklippen. Der Weg ist mit Skulpturen von namhaften Künstlern bestückt. Das Dorf der Sinne wird mit den sehenswerten alten Bauerngehöften, Streuobstwiesen und der wildromantischen Mulde zu einem wahren Erlebnis. Von Höfgen setzt die handbetriebene Gierseilfähre nach Nimbschen über und ebnet damit den Weg vorbei an der bekannten Klosterruine Nimbschen zurück zum Stadtgebiet Grimmas.

## Entdeckertipps:

- 1 Frauenkirche und Klosterkirche
- 2 Museum Schiffmühle und Museum Wassermühle in Höfgen
- 3 Klosterruine Nimbschen
- 4 Muldeschifffahrt

## Routentipp:

Weg der Steine Grimma (8,2 km)

## Anfahrtstipps:

## ÖPNV (Start / Ziel)

Grimma

## Parken (Start / Ziel)

**Grimma:** Parkplatz Bahnhofstraße, Volkshausplatz



Pöppelmannbrücke Grimma



## Gastrotipp:

## 1 Klosterschänke des Hotels Kloster Nimbschen

Nimbschener Landstraße 1, 04668 Grimma

☎ +49 (0)3437 995187

✉ info@kloster-nimbschen.de

🖱 www.kloster-nimbschen.de

## Fähren:

## Ruffähre Höfgen

Mi – Fr, So: 11 – 18 Uhr, Sa, Feiertag: 11 – 19 Uhr

Mo, Di: Ruhetag; Fahrzeiten: Apr – Okt

ab 10 Personen auf Anfrage ☎ +49 (0)3437 915158

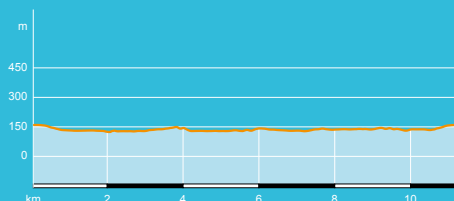
Schwierigkeit: LEICHT

➔ Länge: 11,1 km

🕒 Dauer: 3:00 h

⬆️ Anstieg: 35 m

⬆️ Abstieg: 35 m



QR-Code scannen  
und Tour aufs  
Handy laden!








**D**er Höhenrundwanderweg ist eine von vielen erschlossenen Wandermöglichkeiten um Waldheim. Die aussichtsreiche Wanderung umfasst etwa 12 Kilometer und bringt den Wanderer zu den verschiedenen Höhenzügen, wie Carola- oder Schillerhöhe, Spitz- oder Wachberg. Jede Erhebung für sich erlaubt einen reizvollen Blick auf die Stadt an der Zschopau.




Wachbergerturm in Waldheim

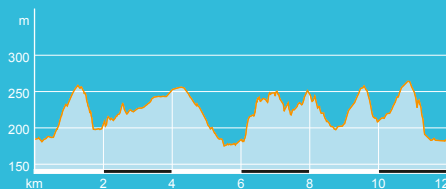
Foto: Christian Hüller

**Entdeckertipps:**

-  Heiligenborner Viadukt
-  Diedenhainer Viadukt
-  Wachbergerturm (Schlüssel im Stadt- & Museumshaus)
-  Napoleonstein
-  Stadtkirche St. Nicolai mit Kreuzbach-Orgel
-  Stadt- & Museumshaus 

**Anfahrtstipps:****ÖPNV (Start/Ziel)** Waldheim**P Parken (Start/Ziel)****Waldheim:** Augustinerplatz

Schwierigkeit: SCHWER

 Länge: 12,2 km Dauer: 3:45 h Anstieg: 357 m Abstieg: 357 mQR-Code scannen  
und Tour aufs  
Handy laden!

## 6

## Wermisdorfer Waldteich-Schleife



Schloss Hubertusburg

Foto: Sylvio Ditzsch

Die 28 Teiche, die Wermisdorf umgeben, sind zum Zwecke der Fischzucht künstlich angelegte Gewässer. Bei der Rundwanderung erhalten Wanderer die Möglichkeit, sieben idyllisch im Wald gelegene Teiche zu umrunden und dabei Einblicke in die Kulturgeschichte Wermisdorfs zu erhalten.

## Entdecker Tipps:

- 1 Waldschule
- 2 Kulturlandschaftsmuseum Wermisdorfer Wald
- 3 Wüstes Dorf Nennewitz




## Anfahrtstipps:

## ÖPNV (Start/Ziel)

- BUS** 630 Grimma – Wermisdorf
- BUS** 801 Oschatz – Wermisdorf
- BUS** 804 Mügeln – Wermisdorf (HP Wermisdorf, Hirschplatz)

**P** Parken (Start/Ziel)

**Wermisdorf:** Wander-Parkplatz Kulturlandschaftsmuseum/Waldschule

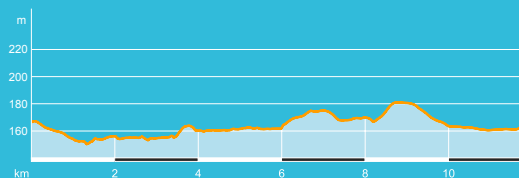


Drei Teich

Foto: Lutz Abtisch

Schwierigkeit: MITTEL

- Länge: 12,7 km
- 🕒 Dauer: 3:00 h
- ▲ Anstieg: 40 m
- ▼ Abstieg: 40 m



QR-Code scannen  
und Tour aufs  
Handy laden!

## 7


# Rundwanderweg um Döbeln

Foto: Philipp Kirschner



Rathaus in Döbeln

## Entdeckertipps:

- 1 Bürgergarten
- 2 Kirche St. Nicolai mit Mirakelmann und Eule-Orgel
- 3 Rathaus mit Museum und Döbelner Riesenstiefel 
- 4 Heckel-Haus mit Galerie
- 5 Deutsches Pferdebahnmuseum mit historischer Pferdebahn
- 6 Klosterwiesen



## Routentipp:

Spitzstein-Rundweg (13,5 km)



**D**ie Stiefelstadt Döbeln bietet ein umfangreiches Wanderwegenetz von ca. 55 Kilometern Länge. Dieser Rundwanderweg führt über Höhen und durch Täler um Döbeln herum und verspricht Naturerlebnisse am Rande der grünen Stadt. Besonders gern werden die beiden zentrumsnahen Parks – Bürgergarten und Klosterwiesen – besucht. Auf dem Wanderweg liegen zwei der insgesamt 23 Brücken und Stege, die die Freiburger Mulde überspannen. Im lebendigen Stadtzentrum laden verschiedenste Geschäfte und kulturelle Sehenswürdigkeiten zum Besuch.

## Anfahrtstipps:

**ÖPNV (Start/Ziel)**



**P Parken (Start/Ziel)**

**Döbeln:** Steigerhausplatz

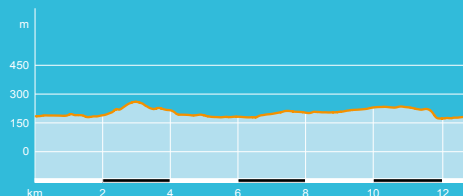
Schwierigkeit: MITTEL

→ Länge: 12,8 km

🕒 Dauer: 3:30 h

▲ Anstieg: 201 m

▶ Abstieg: 201 m



QR-Code scannen  
und Tour aufs  
Handy laden!

## 8

Natur und Kultur - Frohburg 


Foto: Sylvio Dittich

Schloss Frohburg

Das reizvolle Städtchen Frohburg ist in mehrfacher Hinsicht sehenswert. Mit einer reichen Waldlandschaft, der Wyhra, ihren üppigen Flussaunen und verträumten Teichen begegnet man hier noch einem Stück unberührter Natur. Die Rundwanderung führt in das Naturschutzgebiet „Eschefelder Teiche“, einem 525 Hektar großen Areal mit mehr als 100 Vogelarten. In der Naturschutzstation Teichhaus, welche seit 1996 vom NABU Sachsen betrieben wird, geben Ausstellungen und die Bibliothek Aufschluss über die einzigartige Kulturlandschaft.

Neben Naturfreunden kommen aber auch Liebhaber historischer Sehenswürdigkeiten, Erholungssuchende sowie Sport- und Actionfans auf ihre Kosten. Einen Besuch im Schloss Frohburg mit seiner umfangreichen Keramik- und Spielzeugsammlung und dem angrenzenden Park im englischen Stil sollte man unbedingt einplanen.


## Entdeckertipps:

-  1 Naturfreibad
-  2 Museum im Schloss Frohburg
-  3 Naturschutzstation Teichhaus Eschefeld
-  4 Kleines Bauernmuseum und Rittergut Benndorf



## Anfahrtstipps:

## ÖPNV (Start/Ziel)

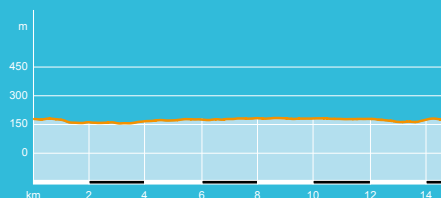
 Frohburg
**P** Parken (Start/Ziel)
**Frohburg:** Parkplatz am Bahnhof

Schwierigkeit: LEICHT

 Länge: 13,4 km

 Dauer: 3:15 h

 Anstieg: 44 m



 Abstieg: 44 m

 QR-Code scannen  
und Tour aufs  
Handy laden!




Bauernmarkt am Kloster Buch

Foto: Tom Williger

**Entdeckertipps:**

- 1** Burg Mildestein  und Stiefelmuseum mit Riesenstiefel in Leisnig
- 2** Kloster Buch 
- 3** Waldlehrpfad

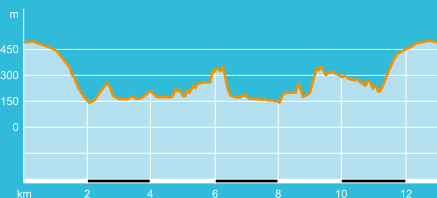
**Anfahrtstipps:****ÖPNV (Start/Ziel)** Leisnig**P Parken (Start/Ziel)****Leisnig:** Parkplatz am Freibad bzw. An der Muldenwiese

**B**esondere Attraktivität verleiht der Stadt Leisnig die 1.000-jährige Burg Mildestein, welche erhaben über der Freiburger Mulde thront und einen ausgezeichneten Blick auf das schöne Muldental bietet. Am Nordufer des Flusses führt der Rundwanderweg Nr. 3 über den Riedelsteig bis nach Klosterbuch. Dort lohnt sich ein Rundgang im ehemaligen Zisterzienserkloster Buch, bevor der Rückweg über Paudritzsch angetreten wird. Entlang des Wallbaches können Naturfreunde auf dem Waldlehrpfad Pflanzen und Bäume bewundern, die durch Schilder erklärt werden. Verschiedene Vogelarten, wie Spechte und Steinkäuze nisten in Baumhöhlen und Astlöchern.

**Routentipp:**

Georoute Leisnig „Porphy-Mulde-Alte Mauern“ (14,5 km)

Schwierigkeit: MITTEL

 Länge: 13,7 km Dauer: 3:30 h Anstieg: 171 m Abstieg: 171 mQR-Code scannen  
und Tour aufs  
Handy laden!

Die Wanderroute führt von der historischen Altstadt Torgaus mit ihren kulturhistorischen Sehenswürdigkeiten wie dem beeindruckenden Schloss Hartenfels, dem Rathaus im Stil der Renaissance oder den prächtigen Patrizierhäusern zum südlich vorgelagerten Großen Teich. Dieser wurde 1483 als Fischteich künstlich angelegt und dient noch heute als solcher. Als europäisches Vogelschutzgebiet leistet der größte Teich Sachsens einen wichtigen Beitrag zum Umwelt- und Naturschutz. Der Biberhof, ein Bildungszentrum für Natur und Umwelt, ist mit seiner ständigen Ausstellung zur heimischen Tierwelt ein lohnenswerter Ausflugstipp.






Foto: Philipp Heifort

Schloss Hartenfels in Torgau



### Entdeckertipps:

- 1 Stadtkirche St. Marien mit Grabplatte der Katharina von Bora 
- 2 Schloss Hartenfels mit Ausstellungen, Schlosskirche und Bärengarten  
- 3 Torgauer Museumspfad
- 4 Naturschutzstation Biberhof

### Anfahrtstipps:

**ÖPNV (Start/Ziel)**

 Torgau

**P Parken (Start/Ziel)**

**Torgau:** P2 Straße der Jugend oder P4 Pestalozziweg

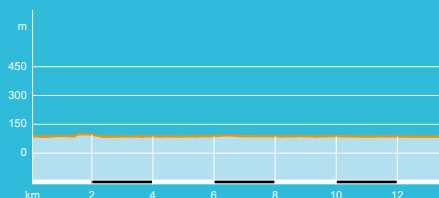
Schwierigkeit: LEICHT

→ Länge: 13,7 km

🕒 Dauer: 3:30 h

▲ Anstieg: 31 m

▼ Abstieg: 31 m




QR-Code scannen  
und Tour aufs  
Handy laden!





Schloss Rochlitz an der Mulde

**Entdeckertipps:**





- 1 St. Petrikirche mit Schmeisser-Orgel
- 2 Schloss Rochlitz  
- 3 Walderlebnispfad Wechselburg Station 8
- 4 Spielplatz Fischheim

Der Rochlitzer Porphyry war und ist Lieferant für Mühlsteine, Mord- und Sühnekreuze, Postsäulen, Wegweiser, Grenzsteine, Fenster- und Türumfassungen oder Brücken, von denen auch heute noch zahlreiche Zeitzeugen zu entdecken sind. Die Erlebnistour Seelitz führt über rund 14 Kilometer Länge durch den südlichen Bereich der Gemeinde Seelitz und den südwestlichen Teil der Großen Kreisstadt Rochlitz. Ausgangs- und Endpunkt für den Rundkurs ist der Mühlplatz in Rochlitz. Der Einstieg in die Tour ist aber auch an jeder anderen Stelle möglich. Mit ihrem Verlauf durch die idyllische Landschaft des Rochlitzer Muldentals verbindet sie Baukunst mit der Schönheit der Natur.

**Routentipp:**

Porphyrlernpfad auf dem Rochlitzer Berg (2,6 km)

**Anfahrtstipps:****ÖPNV (Start/Ziel)**

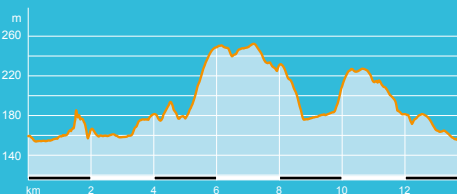
-  Geithain
-  Burgstädt
-  628, 629 Geithain – Rochlitz
-  626 Burgstädt – Rochlitz (HP Rathausstraße)

**P Parken (Start/Ziel)**

- Rochlitz:** „An der Bleiche“ Uferstraße
- Sebnitz:** Schaukelsteg
- Seelitz:** Reitplatz
- Biesern:** Sandgrube

Schwierigkeit: MITTEL

-  Länge: 13,9 km
-  Dauer: 3:45 h
-  Anstieg: 154 m
-  Abstieg: 154 m



QR-Code scannen  
und Tour aufs  
Handy laden!

# 12

## Wandern am Werbeliner See

Der Werbeliner See ist durch die Flutung des 1993 stillgelegten Tagebaus Delitzsch-Südwest entstanden. Mittlerweile bietet das 450 Hektar große Gewässer mit seiner einzigartigen Naturlandschaft zahlreichen sensiblen Vogelarten, wie Blaukehlchen, Rothalstauchern und Seeadlern, einen Lebensraum. Das Areal ist für Besucher gut erschlossen. Es stehen öffentliche Parkplätze zur Verfügung. Mehrere Wege laden zum Radeln, Wandern und Skaten ein, während Aussichtspunkte und Rastplätze Orte zum Verweilen bieten – herrliche Weitblicke sind dabei garantiert.

**!** Da es sich um ein Naturschutzgebiet handelt, ist das Baden nicht erlaubt und es sind nur die offiziellen Wege zu betreten.

### Entdeckertipps:

- 1** Gedenkstein und Gedenkkreuz Werbelin
- 2** Gedenkstein Kattersnaundorf
- 3** Schaufelrad Gerbisdorf
- 4** Delitzsch mit Barockschloss, Tiergarten und Deutschem Genossenschaftsmuseum


### Anfahrtstipps:

#### ÖPNV (Start/Ziel)

- Zschortau
- Delitzsch

#### P Parken (Start/Ziel)

- Rackwitz:** Kattersnaundorfer Straße
- Delitzsch:** Grubenstraße



Schaufelrad am Werbeliner See



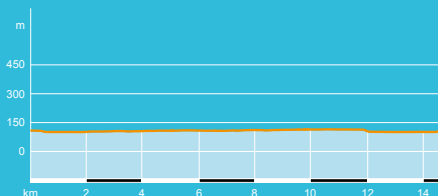
Schwierigkeit: LEICHT

→ Länge: 14,7 km

🕒 Dauer: 3:45 h

⬆️ Anstieg: 24 m

⬆️ Abstieg: 24 m



QR-Code scannen und Tour aufs Handy laden!

# 13 Rundwanderung in der Dahleener Heide

In einem der eindrucksvollsten Landschaftsschutzgebiete Sachsens mit großflächigen Wäldern und reicher Flora und Fauna bringt diese Tour den Wanderer zum Mittelpunkt der Dahleener Heide – der Jägereiche. Zur Erinnerung und Huldigung des Sächsischen Kurfürsten und Königs von Polen, Friedrich August, wurde 1763 nach der letzten Hofjagd diese Gedenksäule an der 6-Wegespinne errichtet. Eine Abkürzung der Tour ist über den Hospitalwald bzw. die Hospitalhütte gegeben. Im staatlich anerkannten Erholungsort Schmannewitz sind das Bäuerliche Museum, die restaurierte Bockwindmühle, das Tiergehege sowie das Waldbad mit seiner Riesenrutsche einen Besuch wert.

## Entdeckertipps:

- 1 Waldbad
- 2 Jägereiche
- 3 Bäuerliches Museum Schmannewitz
- 4 George-Bähr-Kirche mit Röhle-Orgel



## Routentipp:

Holzweg Schmannewitz – mit dendrologischen Besonderheiten (3,5 km)



Foto: Christian Hüller



## Anfahrtstipps:

### ÖPNV (Start/Ziel)

**BUS** 781, 785 Torgau – Dahlen (HP Schmannewitz, Torgauer Straße bzw. Waldbad)

### P Parken (Start/Ziel)

**Schmannewitz:** Waldbad

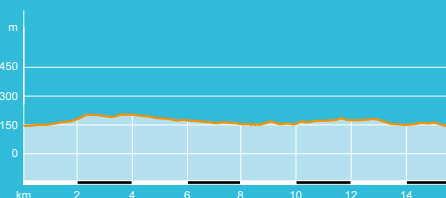
Schwierigkeit: LEICHT

→ Länge: 15,6 km

🕒 Dauer: 4:00 h

⬆️ Anstieg: 106 m

⬆️ Abstieg: 106 m



QR-Code scannen und Tour aufs Handy laden!

1

# Mühlenwanderweg Leisnig



Burg Mildestein in Leisnig

Die Umgebung der Stadt Leisnig fasziniert durch eine grüne hügelige Landschaft, die auf dieser Wandertour durchquert wird. Ausgeschildert als Rundwanderweg Nr. 7 führt die Strecke entlang des Schanzbaches vorbei an zwei von ehemals sieben Wassermühlen: Schanzmühle und Leithenmühle. Die beiden Teiche, Maschinenteich und Mühlteich, laden zu Naturbeobachtungen ein. Im Anschluss an die Halbtagestour lohnt ein Blick in das Lutherzimmer im alten Stadtgut. Hier ist die berühmte Leisniger Kastenordnung, das älteste Sozialpapier der Welt, ausgestellt. In der Kirche St. Matthäi erklingen an besonderen Tagen die Klänge der Jehmlich-Orgel.



## Entdeckertipps:

- 1 Schanzmühle
- 2 Leithenmühle
- 3 Historisches Stadtgut mit Leisniger Kastenordnung (Anmeldung erbeten: ☎ +49 (0)34321 637090)
- 4 Kirche St. Matthäi mit Jehmlich-Orgel

## Anfahrtstipps:

### ÖPNV (Start/Ziel)

-  Leisnig
-  Tannndorf

### P Parken (Start/Ziel)

**Leisnig:** Parkplatz am Freibad

Schwierigkeit: LEICHT

→ Länge: 16 km

🕒 Dauer: 4:00 h

▲ Anstieg: 135 m

▼ Abstieg: 135 m



QR-Code scannen  
und Tour aufs  
Handy laden!

## 2

## Tiglitzrundweg bei Bad Dübener



Mühlengarten der Obermühle

Foto: Tom Williger

**A**uf traditionellen, naturnahen Wegen mit sonnigen Wiesen und schattigem Wald wird der Tiglitzforst umrundet. Kein Lärm stört, nur das Summen der Insekten und das Trillern der Lerchen begleiten hier den Wanderer. Biberburgen und angestaute Wasserflächen sind am Schleifbach zu finden.

**!** Achtung: Es sind die ausgewiesenen Wege zu begehen, da der Tiglitzforst ein eingeschränkter nutzbarer Standort der Bundeswehr ist.



## Entdeckertipps:

- 1 Kirche St. Nikolai mit Rühlmann-Orgel
- 2 Landschaftsmuseum der Dübener Heide Burg Dübener
- 3 Bockwindmühlen „Ludwig“ und „Fiehn“
- 4 NaturSportBad Hammermühle



## Routentipp:

Moorerlebnispfad – zwischen HEIDE SPA und Obermühle

## Anfahrtstipps:

## ÖPNV (Start/Ziel)

- 196 Leipzig – Bad Dübener
- 210 Delitzsch – Bad Dübener
- 232 Eilenburg – Bad Dübener (HP Bad Dübener, Lutherstraße bzw. Paradeplatz)

## P Parken (Start/Ziel)

**Bad Dübener:** Parkplatz Leipziger Straße

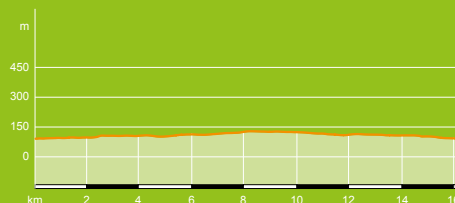
Schwierigkeit: LEICHT

→ Länge: 16,3 km

🕒 Dauer: 4:00 h

↗️ Anstieg: 38 m

↘️ Abstieg: 38 m



QR-Code scannen  
und Tour aufs  
Handy laden!

## 3

Von Wermisdorf zum Collm 




Der Wermisdorfer Wald zählt mit seinen zahlreichen Seen und Teichen zu den beliebtesten Wander- und Ausflugsgebieten der Region Leipzig. Bereits die sächsischen Kurfürsten wussten diese Gegend sehr zu schätzen. Hier begibt sich der Wanderer auf seiner Tour zum Collm auf eine idyllische Landpartie. Die Wanderroute führt zunächst durch abwechslungsreiche Waldbilder hin zum knapp 313 Meter hohen Collm, der höchsten Erhebung in der Umgebung. Auf dem Rückweg nach Wermisdorf werden das Observatorium, der Eselsbrunnen und der Silbersee/Carlsteich passiert.


## Entdeckertipps:

- 1 1.000-jährige Linde
- 2 Albertturm auf dem Collm
- 3 Silbersee/Carlsteich
- 4 Schloss Hubertusburg
- 5 Altes Jagdschloß

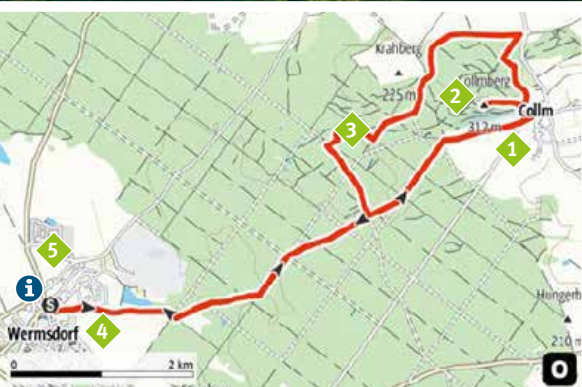
## Anfahrtstipps:

## ÖPNV (Start/Ziel)

-  630 Grimma – Wermisdorf
-  801 Oschatz – Wermisdorf
-  816 Mügeln – Wermisdorf  
(HP Wermisdorf, Hirschplatz)

 Parken (Start/Ziel)

**Wermisdorf:** Clara-Zetkin-Straße/  
Friedhofstraße



Albertturm auf dem Collm

Schwierigkeit: MITTEL

→ Länge: 16,8 km

🕒 Dauer: 4:15 h

▲ Anstieg: 175 m

▶ Abstieg: 175 m



QR-Code scannen  
und Tour aufs  
Handy laden!

## 4

## Colditzer Rundwanderung



Das landschaftlich wunderschöne Umland der Schlossstadt Colditz lässt sich am Besten über einen Rundwanderweg, der sich aus diversen Wanderrouten zusammensetzt, erschließen. Die Route wird am Wasserschloss Podelwitz oder auch am Bahnhof Tanndorf begonnen. Zunächst führt der Weg durch Collmen, weiter geht es Richtung Sermuth zum Zusammenfluss der Mulde. Entlang der Zwickauer Mulde und vorbei am Colditzer Forst führt die Wanderroute ins Stadtzentrum nach Colditz und schließlich über Zschadraß wieder zurück nach Podelwitz.

## Entdeckertipps:

- 1 Wasserschloss Podelwitz
- 2 Muldenvereinigung
- 3 Hydraulischer Widder
- 4 Dentalhistorisches Museum

## Anfahrtstipps:

## ÖPNV (Start/Ziel)

- Tanndorf
- 613 Bad Lausick – Colditz
- 619 Grimma – Colditz
- 621 Tanndorf – Colditz (HP Colditz, Sportplatz)

## P Parken (Start/Ziel)

**Colditz:** Markt oder Sofienplatz



Schloss Colditz an der Mulde

Foto: Schlosserland Sachsen, Sabina Jan Rose



Wasserschloss Podelwitz

Foto: Verena Bäcker-LTW

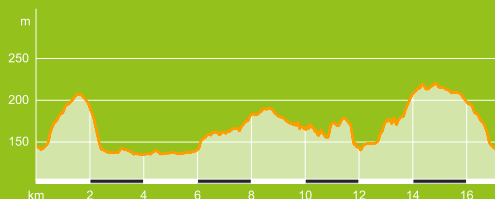
Schwierigkeit: MITTEL

→ Länge: 17,3 km

🕒 Dauer: 4:30 h

⬆️ Anstieg: 202 m

⬆️ Abstieg: 202 m



QR-Code scannen  
und Tour aufs  
Handy laden!

## 5

## Von Schildau zum Schildberg



Rast am Schildbergturm

Foto: Tom Williger

## Entdeckertipps:

- 1 Museum der Schildbürger und Gneisenaumuseum
- 2 Schildberg mit Schildbergturm
- 3 Pferdesport-Arena
- 4 Pfarrkirche St. Marien mit Deutschlands ältestem Maulbeerbaum



## Routentipp:

Schildbürgerwanderweg –  
Rundweg durch die Stadt (7 km)

## Anfahrtstipps:

## ÖPNV (Start/Ziel)

**BUS** 757 Torgau – Falkenhain

**BUS** 758 Mockrehna – Schildau  
(HP Schildau, Karl-Liebnecht-Straße)

## P Parken (Start/Ziel)

Schildau: Markt



Schildbürgerbrunnen

Foto: Philipp Kirschner

Dieser Rundwanderweg führt von Schildau über den Schildberg, vorbei an Heßlers Schlucht, Wittes Steinbruch, alten Hügelgräbern und vom Siebenquellental wieder zurück nach Schildau. Auf der 217 Meter hohen Erhebung des Schildbergs lädt ein ausgebautes Areal mit Sitzgruppen, Schutzhütten und Lehrtafeln zur Rast ein. Der Schildbergturm bietet einen wunderschönen Blick über die Dahleener Heide, bei gutem Wetter sogar bis nach Leipzig und Torgau. In der Stadt selbst können die bekannten Schildbürgerstreiche auf dem Schildbürgerwanderweg erkundet werden.



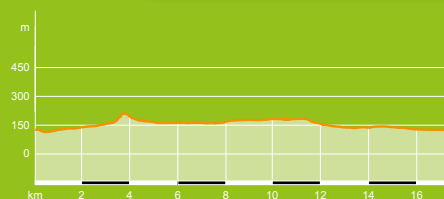
Schwierigkeit: MITTEL

↔ Länge: 17,8 km

🕒 Dauer: 4:30 h

▲ Anstieg: 105 m

▾ Abstieg: 105 m



QR-Code scannen  
und Tour aufs  
Handy laden!



## 6

## Von Bad Lausick zur Parthequelle



zu Fuß zur Parthequelle

Foto: Katja Fouad Vollmer



Neben den vielen Terrainkurwegen in der Kurstadt Bad Lausick empfiehlt sich auch eine Wanderung durch den Colditzer Forst, der zusammen mit dem angrenzenden Glastener Revier eines der größten Waldgebiete Sachsens darstellt. Inmitten des Waldes ist die Quelle des Parthefflusses zu finden. Der Rückweg führt auf einem ehemaligen Bahndamm mit Naturlehrpfad entlang. Nach der Halbtagestour können im Freizeitbad RIFF mit der weitläufigen Saunalandschaft neue Kräfte getankt werden.

## Entdeckertipps:

- 1 Kurpark mit Freilichtbühne Schmetterling
- 2 Kur- und Stadtmuseum Bad Lausick und St. Kilianskirche mit Silbermann-Trampeli-Orgel
- 3 Parthequelle
- 4 Naturlehrpfad

## Anfahrtstipps:

## ÖPNV (Start/Ziel)

-  Bad Lausick
-  610 Grimma – Bad Lausick (HP Bad Lausick, Bahnhof)

## P Parken (Start/Ziel)

**Bad Lausick:** Parkstraße oder Heinrich-Heine-Straße am Bahnhof

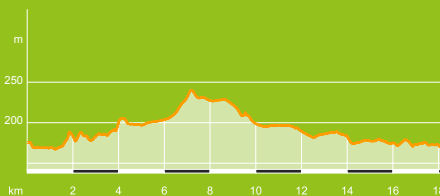
Schwierigkeit: LEICHT

→ Länge: 18,2 km

🕒 Dauer: 4:30 h

⬆️ Anstieg: 78 m

⬆️ Abstieg: 78 m



QR-Code scannen  
und Tour aufs  
Handy laden!

## 7

## Von Beucha durch den Planitzwald



Bergkirche Beucha



## Anfahrtstipps:

## ÖPNV (Start/Ziel)

- Beucha
- Wurzen

## Parken (Start/Ziel)

- Beucha:** Albert-Kuntz-Straße
- Wurzen:** Am Bahnhof

**A**uf der Strecke von Beucha nach Wurzen durchqueren Wanderer den Brandiser Forst und den Planitzwald. Dabei werden mehrere steile Steinbrüche und geschichtliche Zeugnisse sichtbar. Auf dem letzten Teilstück, zwischen Schmölen und Dehnitz, setzt eine Fähre über.

**!** Achtung: Der Wanderweg führt über eine Bahnstrecke ohne offiziellen Übergang, welche einmal wöchentlich durch Schienenverkehr genutzt wird.

## Entdeckertipps:

- 1 Bergkirche Beucha
- 2 Ev.-Luth. Stadtkirche Brandis mit Donat-Orgel
- 3 Bismarckturm auf dem Wachtelberg
- 4 Kulturhistorisches Museum Wurzen mit Ringelnatz-Sammlung

## Fähren:

## Ruffähre Dehnitz

ganzjährig: Mi – So: 11 – 20 Uhr

+49 (0)3425 811555

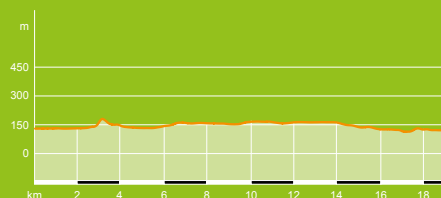
Schwierigkeit: MITTEL

Länge: 19,1 km

Dauer: 5:00 h

Anstieg: 102 m

Abstieg: 113 m



QR-Code scannen  
und Tour aufs  
Handy laden!

## 8

## Tagestour im Wurzener Land

Diese Wanderroute führt zu natürlich reizvollen Punkten im Wurzener Land und verspricht vielerlei Entdeckungen im Bereich der Flora und Fauna am Muldefluss und im Planitzwald. Durch die weite Muldenaue bahnt sich der Weg von Wurzen vorbei an Schloss und Schlosspark nach Canitz im Norden. Auf der gegenüberliegenden Uferseite geht es wieder gen Süden nach Deuben, durch waldiges Gebiet schließlich zurück zum Ausgangspunkt. Die Überquerung der Mulde von Schmölen nach Dehnitz erfolgt per Fähre.

## Entdeckertipps:

- 1 Stadtpark Wurzen
- 2 Park Canitz
- 3 Evangelische Pfarrkirche Deuben mit Geißler-Orgel
- 4 Bismarckturm auf dem Wachtelberg in Dehnitz



## Routentipps:

- Naturlehrpfad „Goldenes Tälchen“  
Wurzen (1,2 km)  
Georoute „Wachtelberg-Mühlbachtal“  
Wurzen-Dehnitz (3,9 km)

## Anfahrtstipps:

## ÖPNV (Start/Ziel)

- Wurzen
- Altenbach

## P Parken (Start/Ziel)

- Wurzen:** Parkplatz  
Leipziger Straße (am Freibad Dreibrücken)



Stadtkirche St. Wenceslai in Wurzen

Foto: Antonia Axt



## Fahren:

## Ruffähre Dehnitz

ganzjährig: Mi – So: 11 – 20 Uhr

☎ +49 (0)3425 811555

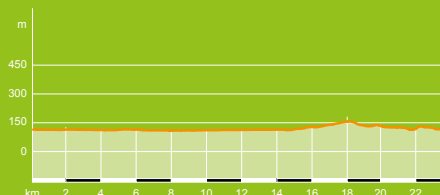
Schwierigkeit: MITTEL

→ Länge: 23,8 km

🕒 Dauer: 6:00 h

⬆️ Anstieg: 71 m

⬆️ Abstieg: 71 m

QR-Code scannen  
und Tour aufs  
Handy laden!

# 9

## Störmthaler Seerundweg



Segeln auf dem Störmthaler See



**S**üdlich des Markkleeberger Sees schließt sich der Störmthaler See an. Schon von Weitem ist der Bergbau-Technik-Park als Ort lebendiger Geschichtsvermittlung eine sichtbare Attraktion. Auf dem ca. 5,4 Hektar großen tagebautypischen Gelände wird authentisch und nachvollziehbar ein kompletter Förderzyklus eines Tagebaubetriebes präsentiert. Der mitten auf dem See schwimmende Veranstaltungsort VINETA erinnert an die Orte, die dem Braunkohletagebau weichen mussten und kann mit der VINETA-Fähre besichtigt werden. Über die östliche Teilstrecke des Seerundweges verläuft auch der GEOPFAD.

### Entdeckertipps:

- 1 Bergbau-Technik-Park
- 2 Kulturinsel VINETA
- 3 Dorfkirche Dreiskau-Muckern mit Häcker-Orgel
- 4 Kreuzkirche Störmthal mit Hildebrandt-Orgel
- 5 Personenschiffahrt

### Gastrotipp:

- 1 **VINETA-Bistro & VINETA-Fähre**  
 Alte F 95 Nr. 1, 04463 Großpösna  
 ☎ +49 (0)341 14066290  
 info@vineta-stoermthal.de  
 📍 www.vineta-stoermthal.de

### Routentipps:

GEOPFAD am Markkleeberger und Störmthaler See (13,3 km)

### Anfahrtstipps:

#### ÖPNV (Start/Ziel)

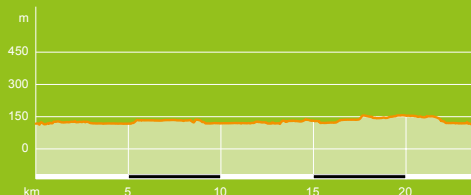
- 106 „Der Markkleeberger“  
(HP Auenhain, Kanupark)
- 141 (HP Hafen Störmthaler See, VINETA-Bistro; Apr–Okt)

#### **P** Parken (Start/Ziel)

**Markkleeberg:** Parkplatz Wildwasserkehre (am Kanupark)  
**Großpösna:** Parkplätze Störmthaler See

Schwierigkeit: MITTEL

- ➔ Länge: 24 km
- 🕒 Dauer: 6:00 h
- ⬆️ Anstieg: 60 m
- ⬆️ Abstieg: 60 m



QR-Code scannen  
und Tour aufs  
Handy laden!

## 10

## Parthe-Wanderweg



**A**rtenreichtum und Vielfalt sind das Markenzeichen der Parthenaue. An jeder Wegbiegung können Wanderer spannende Aussichten auf einer abwechslungsreichen Wald-Wiesen-Feldflur mit Talauen und Moränenhügeln genießen. Zwei Flächennaturdenkmale sowie fast 60 geschützte Biotope sind Ausdruck der vielfältigen Lebensräume mit reichem Bestand an schutzwürdigen Pflanzen und Tieren. Der Parthe-Wanderweg führt durch gastliche Dörfer und Städte mit ihren Kulturangeboten und ist ein wahres Naturrefugium.

## Entdeckertipps:

- 1 Mariannen- und Abnaundorfer Park
- 2 Rittergutsschloss Taucha mit Museum
- 3 Bergkirche Beucha

## Anfahrtstipps:

## ÖPNV (Start/Ziel)

- Leipzig
- 1 (HP Leipzig, Stannebeinplatz)
- Beucha

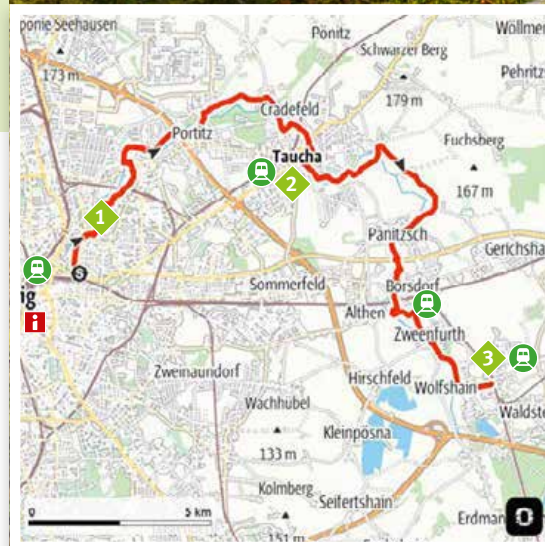
## P Parken (Start/Ziel)

- Leipzig:** Parkhaus Hauptbahnhof  
**Beucha:** Parkplatz am Bahnhof bzw. am Kirchbruch



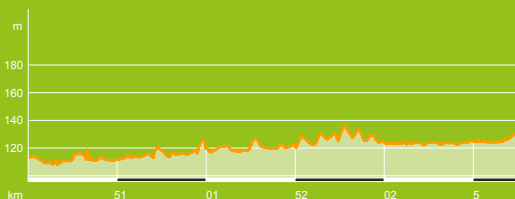
Aussichtsturm am Stadtpark Taucha

Foto: Philipp Krüchner



Schwierigkeit: MITTEL

- Länge: 27,8 km
- 🕒 Dauer: 6:45 h
- ▲ Anstieg: 49 m
- ▼ Abstieg: 38 m



QR-Code scannen  
und Tour aufs  
Handy laden!

## Naturlehrpfade



### Waldlehrpfad – Klosterholz bei Grimma

Dieser informative Rundgang bietet naturbegeisterten Besuchern Einblicke in die vielfältige Flora und Fauna des Waldes. Der Lehrpfad ist besonders auf Familien ausgelegt und lädt mit zehn Schautafeln auf anschauliche Weise dazu ein, den Lebensraum Wald zu erkunden.

👉 [www.grimma.de](http://www.grimma.de) ➔ Länge: 1,2 km

### Lehrpfad Prellheide



Der Lehrpfad „Auf den Spuren des Waldes“ führt durch die Prellheide im Naturpark Dübener Heide. Auf der Wanderung werden Bachauen mit bunten Wiesen, Niedermoore und Erlenbruchwälder entdeckt. An verschiedenen Stellen zeigen kleine Schilder das Besondere der einzelnen Lebensräume.

➔ Länge: 2,5 km

### Gedichtepfad



„Lieblingsbaum“, „Doktor Wald“ oder „Einkehr“ – darüber berichtet der Gedichtepfad im Naturpark Dübener Heide. Er beginnt bei Dommitzsch, führt über den Töpferweg und auf Teilen des Heidekammwegs zurück zum Ausgangspunkt.

➔ Länge: 4,8 km

### Auwald-Erlebnispfad – Wissenswertes zum Leipziger Auwald



Die Auwaldstation hat 2013 die erste interaktive Naturlehrpfad-App der Region Leipzig entwickelt. Kinder, Jugendliche und Erwachsene können so mit spannenden Hörbeiträgen, Bildern, Videos u.v.m. den Auwald noch näher kennenlernen.

👉 [www.auwaldstation.de](http://www.auwaldstation.de) ➔ Länge: 4 km

### Naturlehrpfad im Oberholz Großpösna

Das ursprüngliche Waldgebiet südlich von Großpösna hat eine Ausdehnung von mehr als 600 Hektar. Der Naturlehrpfad durch das Oberholz vermittelt über Schautafeln viel Interessantes zu Flora und Fauna.

👉 [www.grosspoesna.com](http://www.grosspoesna.com) ➔ Länge: 7,5 km

## Wildkatzen-Lehrpfad in Heyda



Ringsum den KÜchenteich in Heyda (Lossatal) führt der Wildkatzen-Lehrpfad als Rundweg. Mit bunten Bildern, informativen Texten, fesselnden Audios und interaktiven Elementen können Groß und Klein an sieben Stationen viel über die Wildkatze und die Entstehung des ersten Wildkatzenkorridors in Sachsen erfahren. [www.lossatal.eu](http://www.lossatal.eu) → Länge: 2,0 km

## Georouten



Foto: Tom Williger

Porphyrybruch am Rochlitzer Berg

### Geologischer Lehrpfad am Zwenkauer See

Im Stadtpark am Südufer des Zwenkauer Sees haben Besucher die Möglichkeit eine Zeitreise zu unternehmen. Neben versteinerten Hölzern und Findlingen informieren vier Lehrtafeln über die geologische Geschichte der ehemaligen Bergbauregion.

→ [www.zwenkau.de](http://www.zwenkau.de) → Länge: 1,7 km

### Pfad des Baumes und Geologischer Lehrpfad Hohendorf

Im Jahre 2004 wurde begonnen, den neugeschaffenen Wanderweg vom Groitzscher Ortsteil Hohendorf zum nördlich gelegenen Neuen Geysersberg mit den „Bäumen des Jahres“ zu bepflanzen. Der geologische Lehrpfad zeigt 186 im nahen Tagebau geborgene und teilweise mit Bestimmungstafeln versehene Findlinge.

→ [www.groitzsch.de](http://www.groitzsch.de) → Länge: je 2,2 km

## Naturlehrpfad im Zwenkauer Eichholz

Ein gut befestigter Waldweg ermöglicht es, den schönen Auwald zu erkunden. Beginnend vom Parkplatz des Waldbades Zwenkau informieren zehn Tafeln über typische Flora und Fauna des Eichholzes. Am Ziel werden alle Interessierten mit einem wunderschönen Ausblick vom Aussichtspunkt Eythra auf den Zwenkauer See belohnt. [www.zwenkau.de](http://www.zwenkau.de) → Länge: 1,7 km

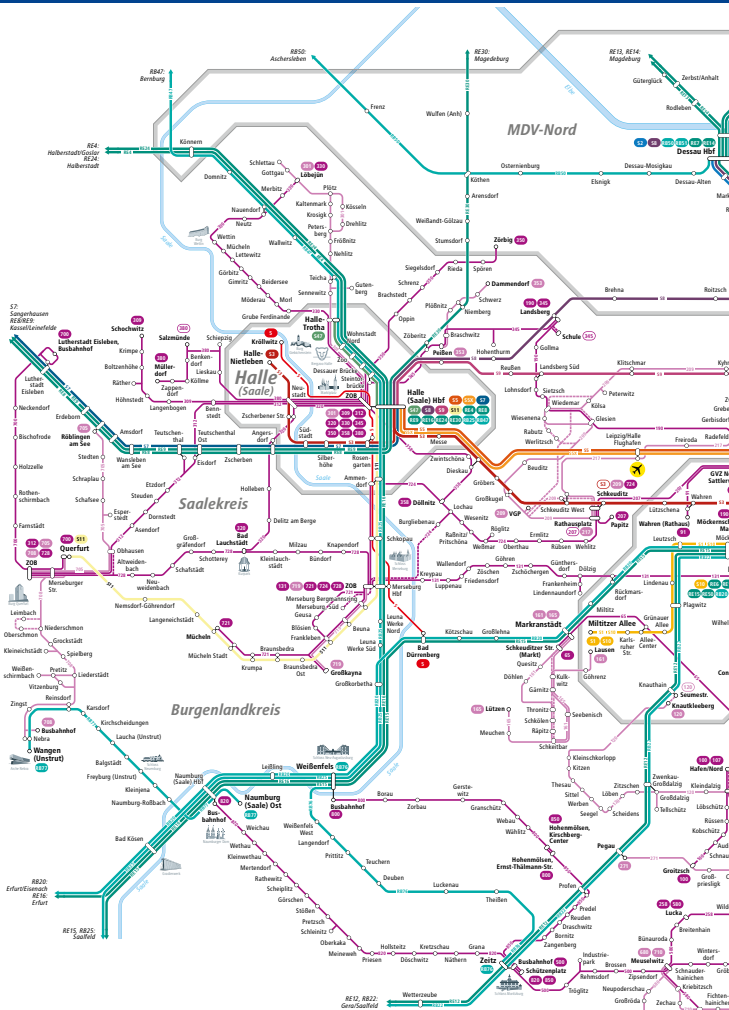
Foto: Christian Müller

## Geo-Routen

Die Region Leipzig steckt voller geologischer und naturräumlicher Besonderheiten. Sogenannte Geotope zeigen die Entstehung der Landschaft und deren Nutzung durch den Menschen. Tauchen Sie ein in die vielfältige Erd- und Kulturgeschichte der Region!



Georouten und Naturlehrpfade im Überblick!



Die Linien 131, 320, 330, 350, 380, 500, 700, 728, 800, 820 und 850 fahren zugleich im Bahn-Bus-Landesnetz Sachsen-Anhalt als MeinTakt-Linie.

S-Bahn mit Endhaltestelle  
 S-Bahn verkehrt nur zeitweise  
 Tram mit Liniennummer

RE 8 Regionalexpress mit Liniennummer

RB 20 Regionalbahn mit Liniennummer

144 PlusBus (nur ausgewählte Halte)

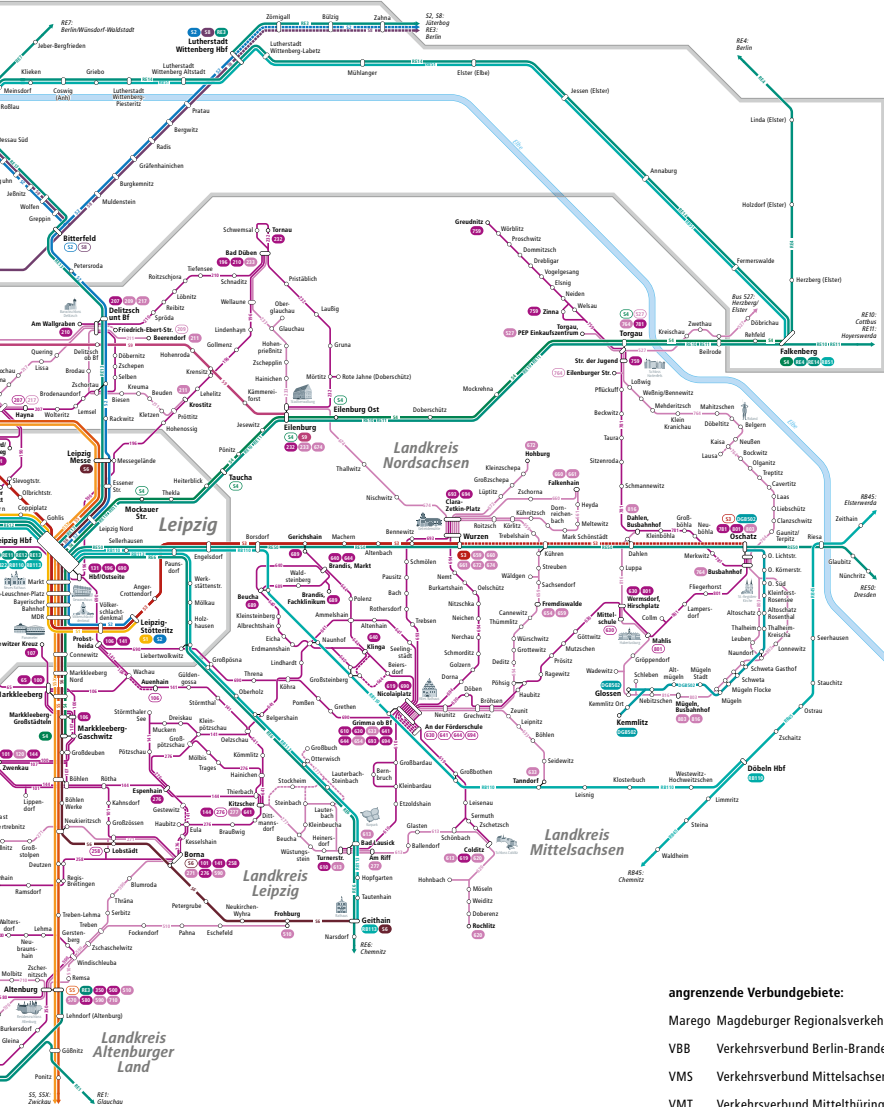
277 TaktBus (nur ausgewählte Halte)

Thika Haltestelle

**1 Ticket**

## Mit Dir Verbunden





- angrenzende Verbundgebiete:**
- MAREGO Magdeburger Regionalverkehrsverbund
  - VBB Verkehrsverbund Berlin-Brandenburg
  - VMS Verkehrsverbund Mittelsachsen
  - VMT Verkehrsverbund Mittelthüringen

Gültig ab 15. Dezember 2024



0341 52 98 38 18



[www.mdv.de](http://www.mdv.de)

# Weitere Freizeit- und Ausflugstipps in Leipzig und Region gesucht?

Bestellen Sie kostenfrei unsere Broschüren oder stöbern Sie online:  
Entdecken Sie spannende Wanderungen, unzählige Wasserwanderwege,  
wundervolle Radtouren, Sehenswürdigkeiten und Ausflugstipps.  
Die perfekte Vorbereitung für Ihren nächsten Besuch.



Stöbern und bestellen:  
[region.leipzig.travel/prospekte](http://region.leipzig.travel/prospekte)

## Impressum

### Herausgeber:

Leipzig Tourismus und Marketing GmbH  
Abteilung Region Leipzig  
Augustusplatz 9  
04109 Leipzig  
Tel. +49 (0)341 7104260 / Fax +49 (0)341 7104379  
[region.leipzig@ltm-leipzig.de](mailto:region.leipzig@ltm-leipzig.de)  
[www.region.leipzig.travel](http://www.region.leipzig.travel) und [www.leipzig.travel](http://www.leipzig.travel)

**Titelbild:** Wanderer vor Schloss Rochlitz © Tom Williger

**Gestaltung:** Heimrich & Hannot GmbH,  
[www.heimrich-hannot.de](http://www.heimrich-hannot.de)

**Kartografie:** Base Map: outdooractive Cartography;  
© OpenStreetMap ([www.openstreetmap.org](http://www.openstreetmap.org))

**Druck:** creo Druck & Medienservice GmbH, [www.mgo360.de](http://www.mgo360.de)

**Stand:** 12/2024, Änderungen vorbehalten

**Hinweis zur gendersensiblen Sprache:** Im Interesse der Lesbarkeit haben wir an einigen Stellen auf geschlechtsbezogene Formulierungen verzichtet. Im Sinne der Gleichbehandlung gelten entsprechende Begriffe grundsätzlich für alle Geschlechter, auch wenn nur eines genannt sein sollte.






Zertifiziert mit dem Prädikat „Familienfreundlich“ der TMGS Tourismus Marketing Gesellschaft Sachsen mbH  
[www.sachsen-familienurlaub.de](http://www.sachsen-familienurlaub.de)





Aktuell geprüft barrierefrei zugänglich – detailliertere Angaben unter: [www.sachsen-barrierefrei.de](http://www.sachsen-barrierefrei.de)



Stand: 12/2024


## Leipzig

**i** Tourist-Information Leipzig   
 +49 (0)341 7104260  
 info@ltm-leipzig.de



## Region Leipzig



**i** Tourist-Information Bad Dübener  
im NaturparkHaus   
 +49 (0)34243 52886  
tourismus@bad-dueben.de


**i** Tourist-Information Bad Lausick   
 +49 (0)34345 52300  
post@kurstadtinfo.de


**i** Tourist-Information Belgern  
 +49 (0)34224 44021  
tourismus-belgern@stadtblgern  
schildau.de


**i** Stadt- und Touristinformation  
Borna und Kohrener Land  
 +49 (0)3433 873195  
info@tourismus-bk.de


**i** Gästezentrum Colditzer Stadt,  
Land, Schloss gGmbH   
 +49 (0)34381 43777  
info@colditz-erleben.com


**i** Tourist-Information Delitzsch   
 +49 (0)34202 67237  
tourist-info@delitzsch.de



**i** Döbeln-Information  
 +49 (0)3431 579160  
stadtinformation@doebeln.de


**i** Touristeninformation Dommitzsch  
 +49 (0)34223 43924  
infocenter@stadt-dommitzsch.de

**i** Tourist-Information Eilenburg  
 +49 (0)3423 652226  
tourismus@eilenburg.de

**i** Tourist- und Bürgerinformation  
Frohburg  
 +49 (0)34348 8050  
stadt@frohburg.de


**i** Stadtinformation Geithain  
 +49 (0)34341 466 100  
stadt@geithain.de


**i** Tourist-Information Grimma   
 +49 (0)3437 9779011  
tourismus@grimma.de

**i** Gästeamt Leisnig  
 +49 (0)34321 637090  
gaesteamt@leisnig.de


**i** Tourist-Information Leipziger   
Neuseeland & Stadt Markkleeberg  
 +49 (0)341 33796718  
tourist-info@leipzigerneuseeland.de


**i** Touristeninformation im Geoport  
Bahnhof Mügeln  
 +49 (0)34362 442906  
geoport@stadt-muegeln.de


**i** Stadt- und Touristinformation  
Naunhof  
 +49 (0)34293 475647  
tourist-information@naunhof.de


**i** Oschatz Information  
 +49 (0)3435 970142  
stadtinfo@oschatz.info



**i** Info-Point in der  
Stadtbibliothek Pegau  
 +49 (0)34296 746622  
bibliothek@stadt-pegau.de


**i** Tourist-Information  
„Rochlitzer Muldentale“  
 +49 (0)3737 7863620  
info@rochlitzer-muldentale.de



**i** Tourist-Information Schildau  
 +49 (0)34224 44035  
tourismus-schildau@belgern  
schildau.de


**i** Stadtinformation Schkeuditz  
 +49 (0)34204 880  
tourismus@schkeuditz.de



**i** Tourist-Information Schmannewitz  
 +49 (0)34361 63506  
schmannewitz@t-online.de


**i** Torgau-Informations-Center   
 +49 (0)3421 70140  
info@tic-torgau.de

**i** Stadtinformation Trebsen  
 +49 (0)34383 60419  
info@trebsen.de

**i** Stadtinformation Waldheim   
 +49 (0)34327 57234  
stadtinfo@stadt-waldheim.de


**i** Tourist-Information Wernsdorf  
 +49 (0)34364 81132  
info@wernsdorf.de


**i** Tourist-Information Wurzen   
 +49 (0)3425 8560400  
tourismus@wurzen.de

**i** Tourist-Kontor Zwenkau am Hafen  
 +49 (0)34203 435718  
tourist-kontor@zwenkauer-see.com

**i** Infopunkt

**i** vom Deutschen Tourismusverband  
zertifizierte Tourist-Information

 zertifizierter ServiceQualität  
Deutschland-Betrieb

 Verkauf der *Leipzig Card*  
und/oder *Leipzig Regio Card*

Weitere Informationen zu den Tourist-Informationen in Leipzig und Region finden Sie unter: [www.leipzig.travel/information](http://www.leipzig.travel/information)

[www.region.leipzig.travel](http://www.region.leipzig.travel)

