

Leipzig und Region

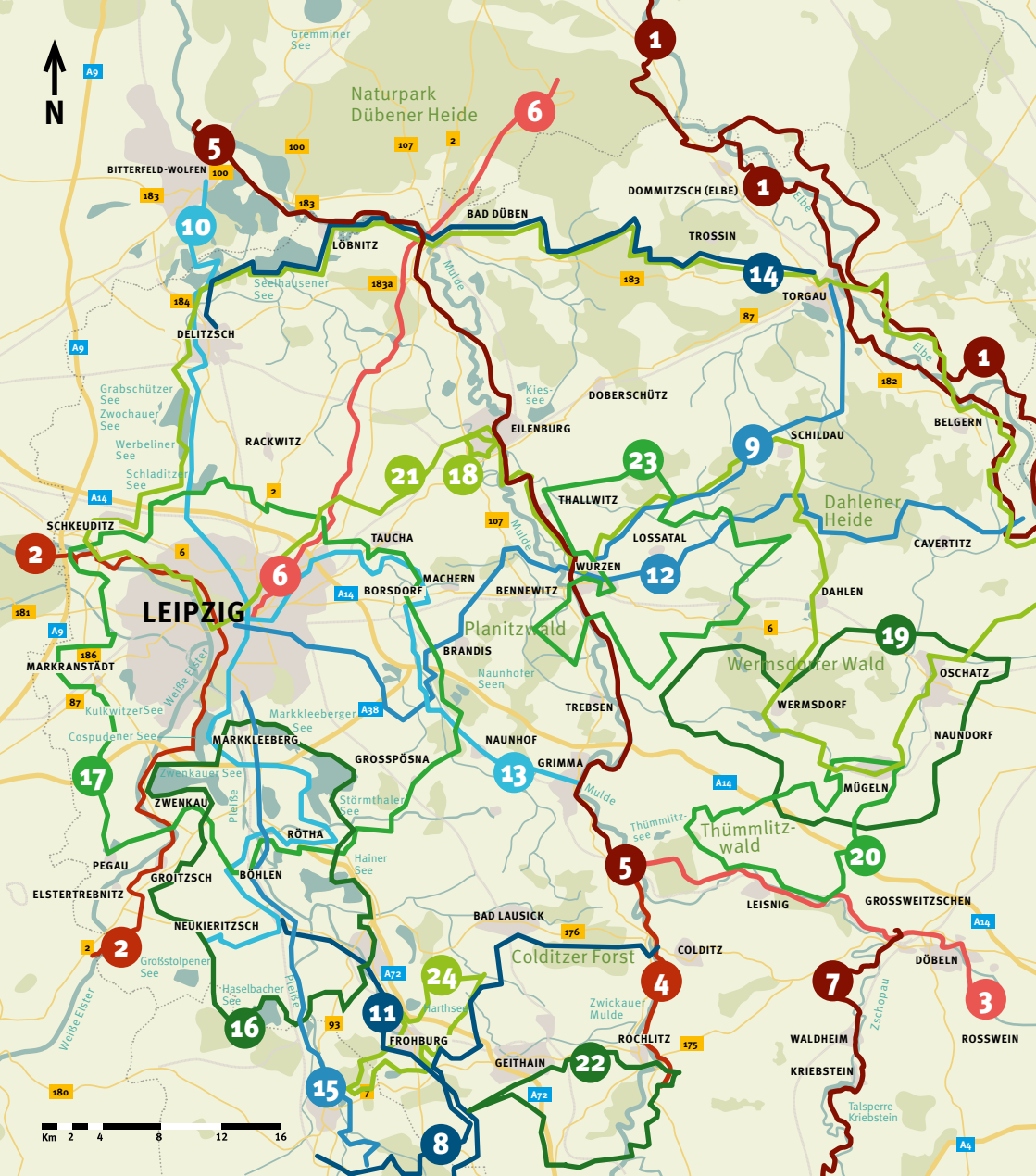
# *Unterwegs mit dem Rad*

Die schönsten Radrouten durch Stadt und Land



Mit Karten und GPX-  
Daten zu jeder Radroute!





## INHALT

Willkommen in der LEIPZIG REGION	2
Navigationstipps	3

## Radfernwege

1 Elberadweg	4
2 Elsterradweg	6
3 Mulderadweg (Freiberger Mulde)	8
4 Mulderadweg (Zwickauer Mulde)	10
5 Mulderadweg (Vereinigte Mulde)	12
6 Radweg Berlin – Leipzig	14
7 Zschopautalradweg (Frankenberg – Technitz)	16

## Regionale Haupttradrouten

8 Altenburg-Colditz-Route	18
9 Dahleener-Heide-Radrouten	20
10 Kohle   Dampf   Licht   Seen-Radrouten	22
11 Wyhratal-Radrouten	24
12 Leipzig-Elbe-Radrouten	26
13 Parthe-Mulde-Radrouten	28
14 Torgischer Radweg	30
15 Pleiße-Radweg	32

## Rundkurse

16 Neuseenland-Radrouten	34
17 Grüner Ring Leipzig	36
18 Eilenburger Schleife	38
19 Döllnitztal-Radrouten / Mulde-Elbe-Radrouten als Rundkurs	40
20 Obstland-Radrouten	42
21 Sachsen M	44
22 KoRoLa-Radrouten	46
23 Wurzen-Land-Radrouten	48
24 Frohburger Landpartien	50
Lieblingstouren	52
Familientouren	53



Mulderadweg



Bergkirche Beucha

## Nützliche Informationen


Knotenpunktsystem	54
Vier Rundkurse um die Seen	56
Service-Tipps	57
Unterkünfte	58
Bikeparks und Pumptracks	60
Veranstaltungen rund ums Rad	61
Radreiseangebot	62
Das Radnetz Deutschland	63
Impressum	64
Tourist-Informationen	65



Burg Kriebstein



Bockwindmühle „Fiehn“ Authausen



Schloss Rochlitz

# WILLKOMMEN IN DER LEIPZIG REGION

Wer Leipzig und die Region radelnd entdeckt, wird von der Vielseitigkeit überrascht sein. Kilometerlange idyllische Radwanderwege führen durch eine malerische Landschaft mit historischen Städten und beschaulichen Dörfern, die von Wäldern, Seen und Auen umgeben sind.

Dank eines sehr gut ausgebauten Wegenetzes können Stadt und Region Leipzig per Rad entdeckt werden. Zahlreiche Radfernwege und regionale Haupttrouten verlaufen in sämtliche Richtungen; die Verbindungen ermöglichen individuell gestaltbare Touren.

Highlights entlang der Strecke werden auf den Tourenseiten in dieser Broschüre als Entdeckertipps ausgewiesen. Viele der Burgen, Schlösser und Museen bieten Veranstaltungen an. Wir empfehlen einen Blick auf deren Webseite vor der Planung der Radtour.

Die Anreise ist je nach Start- und Zielpunkt auch oftmals per Bahn möglich. Die Mitnahme des Fahrrads ist in den Nahverkehrsverbundes (MDV) sogar kostenfrei.

Foto: LUFTFLUG.com

## Navigationstipps

### Beschilderung

Alle Radrouten aus dieser Broschüre sind vor Ort ausgeschildert. Die grün-weißen Hauptwegweiser geben an wichtigen Knotenpunkten Informationen zum nächsten Fern- und Nahziel. Jede Route ist zudem durch ein eigenes Routenpiktogramm gekennzeichnet, welches ebenfalls am Wegweiser angebracht ist und in dieser Broschüre auf den jeweiligen Tourenseiten zu finden ist. Zwischenwegweiser mit einem einfachen Richtungspfeil dienen zur Orientierung zwischendurch.




Foto: Christina Witt

### Unterwegs mit outdooractive und komoot

Die zwei beliebten Outdoor-Apps eignen sich hervorragend zur Planung von Radtouren sowie zur Navigation unterwegs. Neben den digitalen Karten und Routenverläufen, Tourenbeschreibungen und Höhenprofilen findet man auf den Plattformen auch Hinweise zur Wegbeschaffenheit sowie zahlreiche Tipps für Sehenswertes entlang der Route.

Die GPX-Tracks der Routen gibt es ganz einfach kostenlos zum Download aufs Handy oder GPS-Gerät.

### QR-Code scannen und exklusive Vorteile sichern!



**outdooractive**

4 Wochen Pro+ testen

(Pro+ wird nach 4 Wochen automatisch beendet)



**komoot**

Mit dem Code LEIPZIG das Regionenpaket Nordwest-Sachsen im Wert von 8,99 EUR freischalten. Ausschließlich für Neukunden. Gültig bis zum 31.12.2026.

### So einfach geht's

- ▷ 1 outdooractive oder komoot im App Store herunterladen\*
- ▷ 2 QR-Code der Radroute scannen

- ▷ 3 GPX-Daten herunterladen und in der App öffnen
- ▷ 4 Radtour starten und losfahren!

- ▷ 5 Fotos hochladen, Tour bewerten und teilen

\*Die (kostenlose) Registrierung ist vorausgesetzt.



# Der bekannteste Radfernweg Deutschlands



Foto: PUNCTUM

Elberadweg Belgern

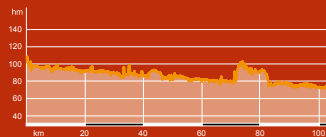
Der über 1.200 Kilometer lange Elberadweg erstreckt sich von Spindelmühle in der Tschechischen Republik bis Cuxhaven an der deutschen Nordseeküste. Dabei durchquert er auch die Region Leipzig. Die Route verläuft zu 80 Prozent auf einem eigenständigen Radweg, dessen Oberfläche überwiegend asphaltiert ist. Er eignet sich auch für Radtouren mit Kindern. Unterwegs sind Kultur- und Naturerlebnisse garantiert.

www.elberadweg.de

## 1. Elberadweg von Riesa bis Elster (Elbe) – linkselbig

Schwierigkeit: MITTEL

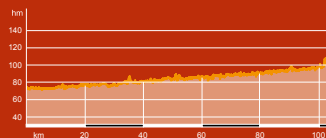
- Länge: 102,9 km
- 🕒 Dauer: 7:05 h
- ⬆️ Anstieg: 107 hm
- ⬆️ Abstieg: 135 hm



## 2. Elberadweg von Elster (Elbe) bis Riesa - rechtselbig

Schwierigkeit: MITTEL

- Länge: 106,4 km
- 🕒 Dauer: 7:10 h
- ⬆️ Anstieg: 108 hm
- ⬆️ Abstieg: 72 hm



### Anfahrtstipps:

#### ÖPNV

- 🚆 Riesa
- 🚆 Torgau
- 🚆 Elster (Elbe)

#### P Parken

- Strehla:** Schlossplatz
- Torgau:** Parkplatz an der Elbe, Schiffsanlegestelle
- Dommitzsch:** Straße der Jugend und Mahlitzscher Weg

#### 🔌 E-Bike-Ladestation:

- Torgau:** Tourist-Information, Schloss Hartenfels
- Dommitzsch:** Rathaus/ Tourist-Information

#### QR-Code scannen und Tour aufs Handy laden!



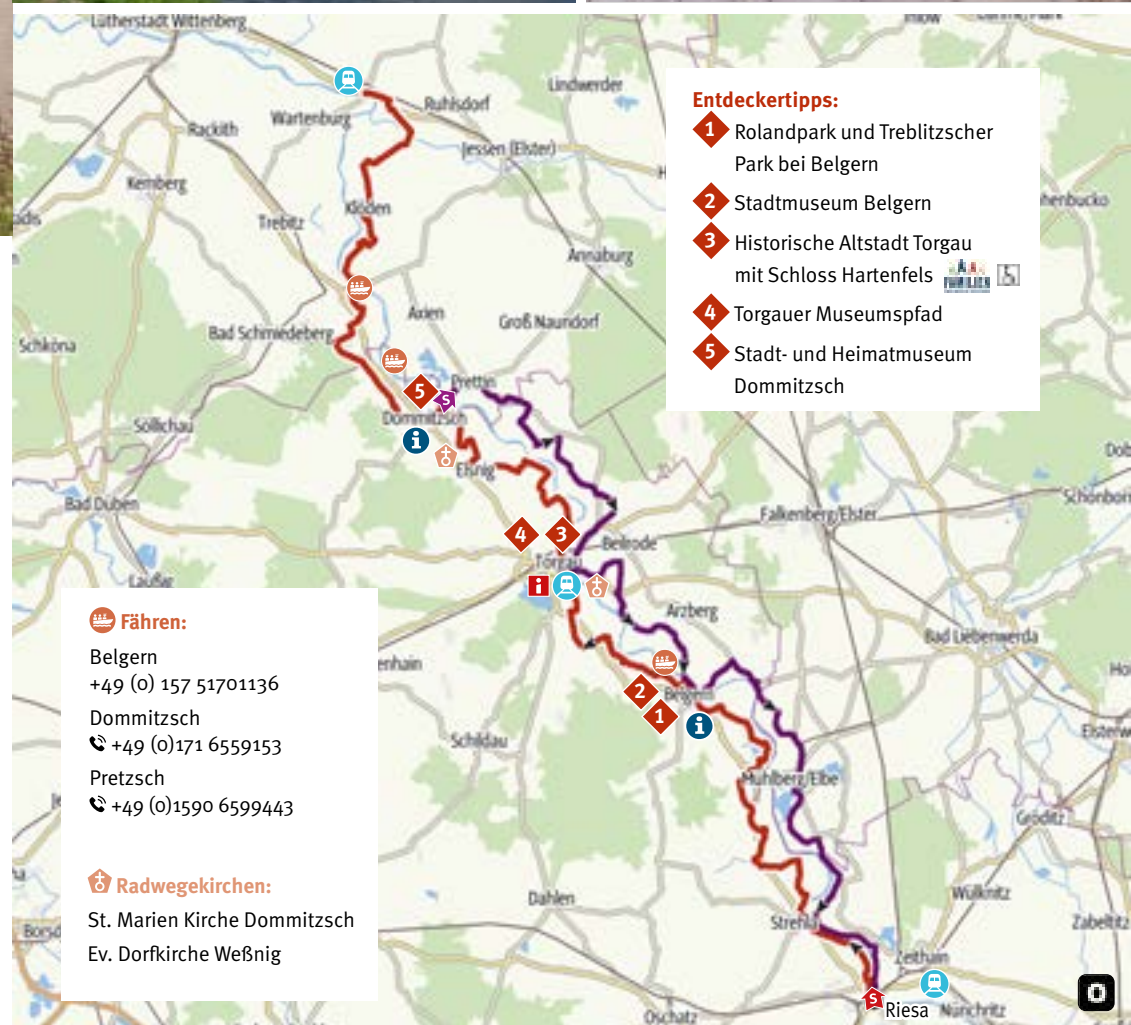
Fähre Dommitzsch

Foto: Heike Grunow



Schloss Hartenfels in Torgau

Foto: Felix Meyer



### Entdeckertipps:

- 1 Rolandpark und Treblitzscher Park bei Belgern
- 2 Stadtmuseum Belgern
- 3 Historische Altstadt Torgau mit Schloss Hartenfels
- 4 Torgauer Museumspfad
- 5 Stadt- und Heimatmuseum Dommitzsch

#### 🚢 Fährten:

- Belgern  
+49 (0) 157 51701136
- Dommitzsch  
+49 (0) 171 6559153
- Pretzsch  
+49 (0) 1590 6599443

#### 🏛️ Radwegkirchen:

- St. Marien Kirche Dommitzsch
- Ev. Dorfkirche Weßnig

2




Elsterradweg 

# Naturnahe Auenlandschaften erleben

Die Routenführung des Radfernweges orientiert sich zum größten Teil am Verlauf des Flusses Weiße Elster. Der Elsterradweg von Pegau bis Schkeuditz führt durch eine abwechslungsreiche Landschaft mit Seen, Parks, Grünanlagen und die Naturschutzgebiete des Leipziger Auwaldes. Die Route kennzeichnet eine unterschiedliche Wegbeschaffenheit. Aufgrund des flachen Reliefs ist sie auch für Familienausflüge geeignet.

## Anfahrtstipps:

### ÖPNV

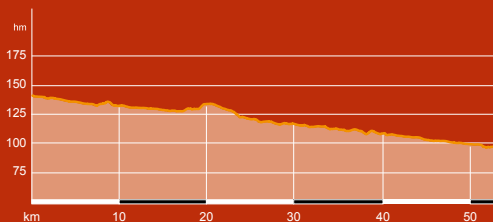
-  Pegau
-  Leipzig
-  Schkeuditz

### P Parken

- Pegau:** Rathaus oder Bahnhof
- Schkeuditz:** Markt- oder Rathausplatz

Schwierigkeit: LEICHT

-  Länge: 53,3 km
-  Dauer: 3:35 h
-  Anstieg: 26 hm
-  Abstieg: 72 hm









QR-Code scannen  
und Tour aufs  
Handy laden!

Foto: Marcel Horschig

Foto: Philipp Kirschner

## Entdeckertipps:

-  Ruine der Wiprechtsburg
-  Rathausurm Pegau mit Museum
-  Aussichtsturm Stöntzsch
-  Fahrgastschiffahrt auf dem Zwenkauer und Cospudener See
-  Auwaldstation Leipzig mit multimedialen Erlebnispfaden
-  Astronomisches Zentrum Schkeuditz

## Gastrotipps:

-  **Biergarten BIERATERIE auf dem Abenteuerplatz Grotzsch**  
Friedrich-Ebert-Str. 30  
04539 Grotzsch  
 +49 (0)34296 494494  
 kontakt@abenteuergolf-grotzsch.de  
 www.abenteuergolf-grotzsch.de

-  **Biergarten am Hafen Pier 1**

- Hafenstraße 23  
04116 Markkleeberg  
 +49 (0)341 356510  
 cospudenersee@leipzigseen.de  
 www.leipzigseen.de

## E-Bike-Ladestation:

- Pegau:** St. Laurentius-Kirche, Wachenheimer Straße, Schützenplatz
- Zwenkau:** Kap Zwenkau (Hafenstraße)
- Markkleeberg:** „Zum Flotten Radler“ am Cospudener See
- Leipzig:** Café Alma, Zoo Leipzig, Auensee
- Schkeuditz:** Rathausplatz



Foto: Philipp Kirschner



# Kulturreich zwischen Roßwein und Grimma

Burg Mildestein Leisnig



Foto: Christian Müller



Foto: Philipp Krüschner

Von Roßwein bis nach Grimma führt der Mulderadweg am Flussufer der Freiberger Mulde entlang durch eine abwechslungsreiche Landschaft. Auf dieser Teilroute passiert man neben der Stiefelstadt Döbeln auch das idyllisch gelegene Zisterzienserkloster Kloster Buch sowie die Burg Mildestein in Leisnig. Zum Abschluss lädt die sehenswerte Altstadt Grimmas zum Besuch ein.

www.mulderadweg.de

@mulderadweg

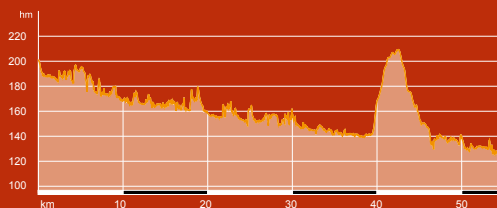
Schwierigkeit: MITTEL

→ Länge: 61 km

🕒 Dauer: 4:15 h

⬆️ Anstieg: 150 hm

⬆️ Abstieg: 201 hm



QR-Code scannen  
und Tour aufs  
Handy laden!

## Anfahrtstipps:

### ÖPNV

🚆 Döbeln

🚆 Grimma

### P Parken

**Roßwein:** Festplatz, Brückenplatz (Zeitbegrenzung an den Wochentagen), Am Stollen

**Grimma:** Oberer Bahnhof

### 🔌 E-Bike-Ladestation:

**Döbeln:** Stadtbad

**Großweitzschen:** Bahnhof

Westewitz

**Leisnig:** Kloster Buch

## Entdeckertipps:

1 Deutsches Pferdebahnmuseum mit historischer Pferdebahn

2 Rathaus mit Museum und Riesenstiefel

3 Karls Erlebnis-Dorf in Döbeln

4 Hochwehr Westewitz

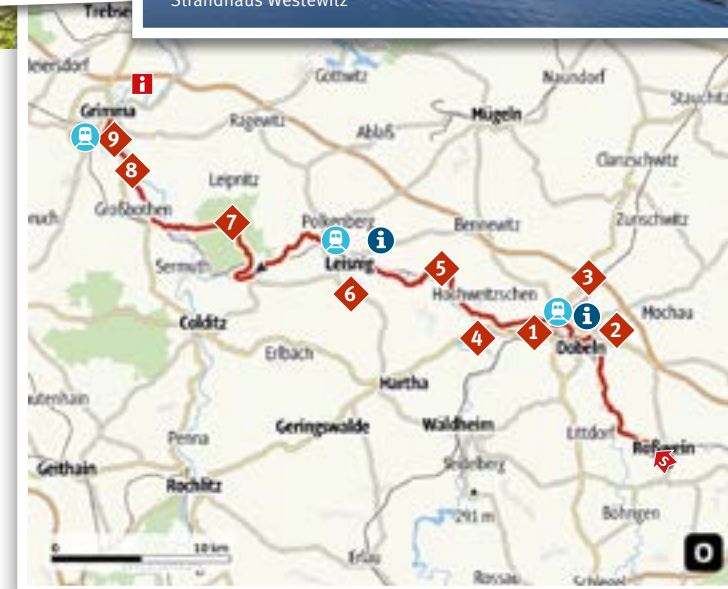
5 Kloster Buch

6 Burg Mildestein

7 Jagdhaus Kössern

8 Wilhelm Ostwald Museum

9 Klosterruine Nimbschen





# Stadt – Land – Fluss zwischen Rochlitz und Sermuth

An der Mulde bei Schloss Rochlitz

Der letzte Streckenabschnitt des Mulderadweges entlang der Zwickauer Mulde wartet mit kulturellen Highlights wie den beiden majestätischen Schlössern Rochlitz und Colditz auf. Belohnt wird der Radler am Ende der Strecke mit dem Zusammenfluss der beiden Muldearme in die Vereinigte Mulde. Die Strecke verläuft größtenteils über befestigte Wege und wenig befahrene Straßen. Aufgrund des flachen Reliefs sowie der Länge ist der Abschnitt auch bestens für kleine Tagesausflüge geeignet.

[www.mulderadweg.de](http://www.mulderadweg.de)

[@mulderadweg](https://www.instagram.com/mulderadweg)

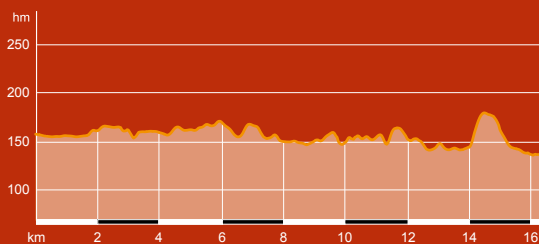
Schwierigkeit: LEICHT

→ Länge: 16,5 km

🕒 Dauer: 1:14 h

⬆️ Anstieg: 41 hm

⬆️ Abstieg: 73 hm



QR-Code scannen  
und Tour aufs  
Handy laden!

### Anfahrtstipps:

#### ÖPNV

- 🚗 Geithain oder Narsdorf
- 🚗 Tanndorf oder Großbothen

#### P Parken

- Rochlitz:** an der Bleiche
- Sermuth:** an der Freiberger Muldenbrücke



### Entdeckertipps:


- 1 Schloss Rochlitz
- 2 Friedrich-August-Turm
- 3 Bikepark und Pumptrack Rochlitz
- 4 Schloss Colditz und div. Museen
- 5 Dentalhistorisches Museum Zschadraß



# Natur pur zwischen Grimma und Muldenstein

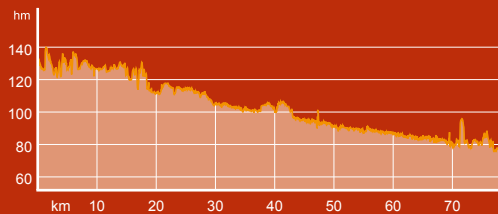
Der Mulderadweg setzt sich von Grimma aus über Bad Dübener Heide und Löbnitz fort, bis er in Dessau-Roßlau auf den Elberadweg trifft. Dieser Routenabschnitt ist geprägt durch die charakteristischen Muldeaue, ländliche Idylle mit weitläufigen Feldern und sehenswerten Kleinstädten sowie dem Naturpark Dübener Heide. Dabei wechseln sich asphaltierte Abschnitte mit Feldwegen, aber auch mäßig befahrenen Straßen ab.

[www.mulderadweg.de](http://www.mulderadweg.de)

 @mulderadweg

Fähre Gruna

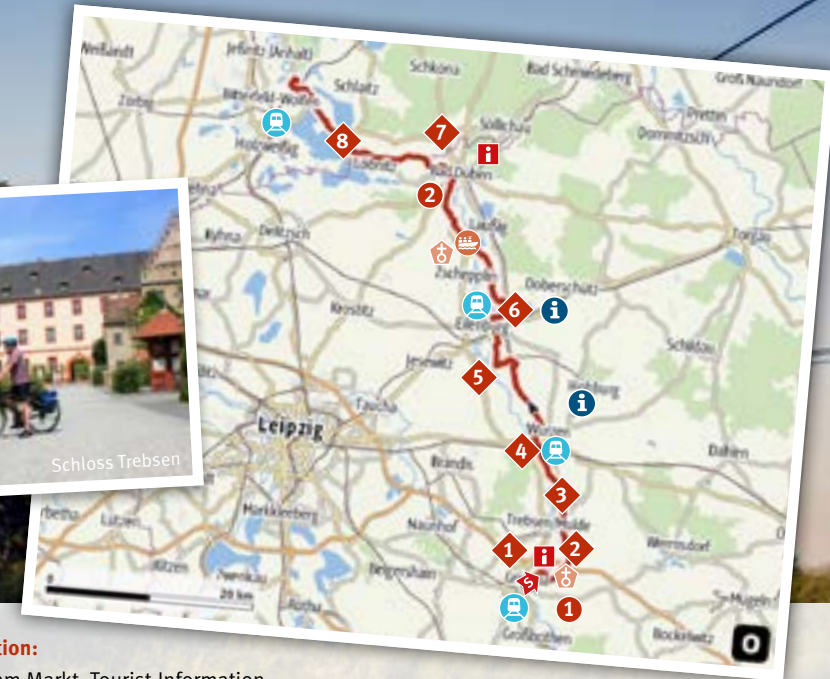
Schwierigkeit: MITTEL  
 → Länge: 82,6 km  
 ⌚ Dauer: 5:30 h  
 ▲ Anstieg: 76 hm  
 ▼ Abstieg: 151 hm



QR-Code scannen  
und Tour aufs  
Handy laden!



Schloss Trebsen



## E-Bike-Ladestation:

**Wurzen:** Radhaus am Markt, Tourist-Information



**Eilenburg:** Radhaus am Bahnhof

**Bad Dübener Heide:** Fahrrad Hammer, NaturSportBad

(zugänglich während der Öffnungszeiten der jeweiligen Einrichtung)

## Anfahrtsstipps:

### ÖPNV

-  Grimma
-  Bitterfeld-Wolfen

### Parken

**Grimma:** Volkshausplatz

### Fahren:

Laußig OT Gruna

☎ +49 (0) 34242 50291

### Radwegkirchen:

St. Martinskirche Nerchau  
Ev. Kirche Gruna

## Gastrotipps:

### 1 Historisches Gasthaus

„Zur Wassermühle“

Höfgener Dorfstraße 10  
04668 Grimma OT Höfgen

☎ +49 (0) 3437 76 02 160

✉ [info@wassermuehle-hoefgen.de](mailto:info@wassermuehle-hoefgen.de)

📍 [www.wassermuehle-hoefgen.de](http://www.wassermuehle-hoefgen.de)

### 2 Mühlenstube | Biergarten |

**LebensArt**

Bitterfelder Straße 42  
04849 Bad Dübener Heide

☎ +49 (0) 34243 33637

📍 [www.heidespa.de](http://www.heidespa.de)

## Entdeckertipps:










-  1 Göschenhaus und Seumepark
-  2 Stadtkirche Trebsen mit Pilgergarten
-  3 Schloss und Rittergut Trebsen
-  4 Dom St. Marien zu Wurzen
-  5 Schloss Püchau
-  6 Stadtmuseum Eilenburg 
-  7 Burg Dübener Heide mit Landschaftsmuseum der Dübener Heide 
-  8 Evangelische Kirche Löbnitz mit Renaissance-Holzkassettendecke



Foto: Philipp Kirschner

# Mühlen zwischen Metropolen

Rast am Elsterflutbecken

Der Radweg führt von Berlin kommend durch die reizvolle Dübener Heide, weiter durch die Kurstadt Bad Dübener Heide und endet in der Messestadt Leipzig, die ihren Gästen ein vielfältiges Freizeit- und Erholungsangebot auch nach langen Radtouren bietet. Die letzte Etappe von Bad Schmiedeberg bis Leipzig ist mit rund 55 Kilometern trotz leichter Anstiege auch für Anfänger geeignet.

➤ [www.radweg-berlin-leipzig.de](http://www.radweg-berlin-leipzig.de)

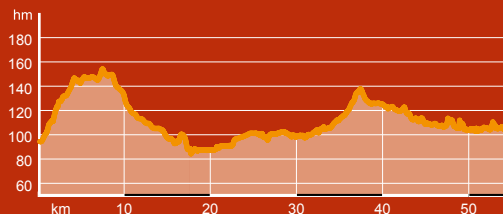
Schwierigkeit: MITTEL

➔ Länge: 54,8km

🕒 Dauer: 3:43 h

⬆️ Anstieg: 153 hm

⬆️ Abstieg: 147 hm



QR-Code scannen  
und Tour aufs  
Handy laden!

## Entdeckertipps:

- 1 Burg Düben mit Landschaftsmuseum der Dübener Heide
- 2 Obermühle
- 3 Rittergutsschloss Taucha
- 4 Historische Leipziger Innenstadt, Museen, Restaurants und Einkaufsmöglichkeiten

## E-Bike-Ladestation:

**Bad Dübener Heide:** Fahrrad Hammer, NaturSportBad (zugänglich während der Öffnungszeiten der jeweiligen Einrichtung)

**Leipzig:** Café Alma, Zoo Leipzig, Auensee

## Anfahrtstipps:

### ÖPNV

- Lutherstadt Wittenberg
- Leipzig

### Parken

**Leipzig:** Parkhaus am Hauptbahnhof



Foto: Christian Hüller

Bockwindmühle bei Bad Dübener Heide



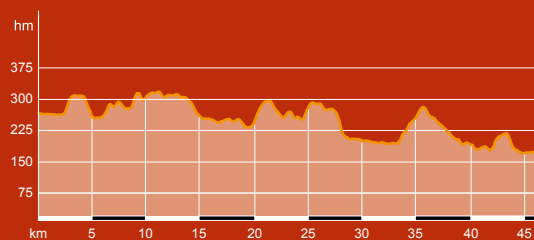
Foto: Tom Thiele

Johannapark Leipzig

# Unterwegs im romantischen Zschopautal

Waldheim

Der Zschopautalradweg führt vom Quellgebiet der Zschopau am Fichtelberg, dem Flussverlauf folgend bis zu dessen Einmündung in die Freiburger Mulde. Beginnend in Frankenberg führt dieser letzte Abschnitt des Radweges über 45 Kilometer bis nach Technitz. Vorbei an der Talsperre Kriebstein mit Burg Kriebstein geht es durch eine der schönsten Naturlandschaften der Region Leipzig mit vielen Möglichkeiten für Rast und Entdeckungen. In Technitz besteht Anschluss an den Mulderadweg (Freiburger Mulde).



Schwierigkeit: MITTEL

→ Länge: 44,9 km

🕒 Dauer: 3:40 h

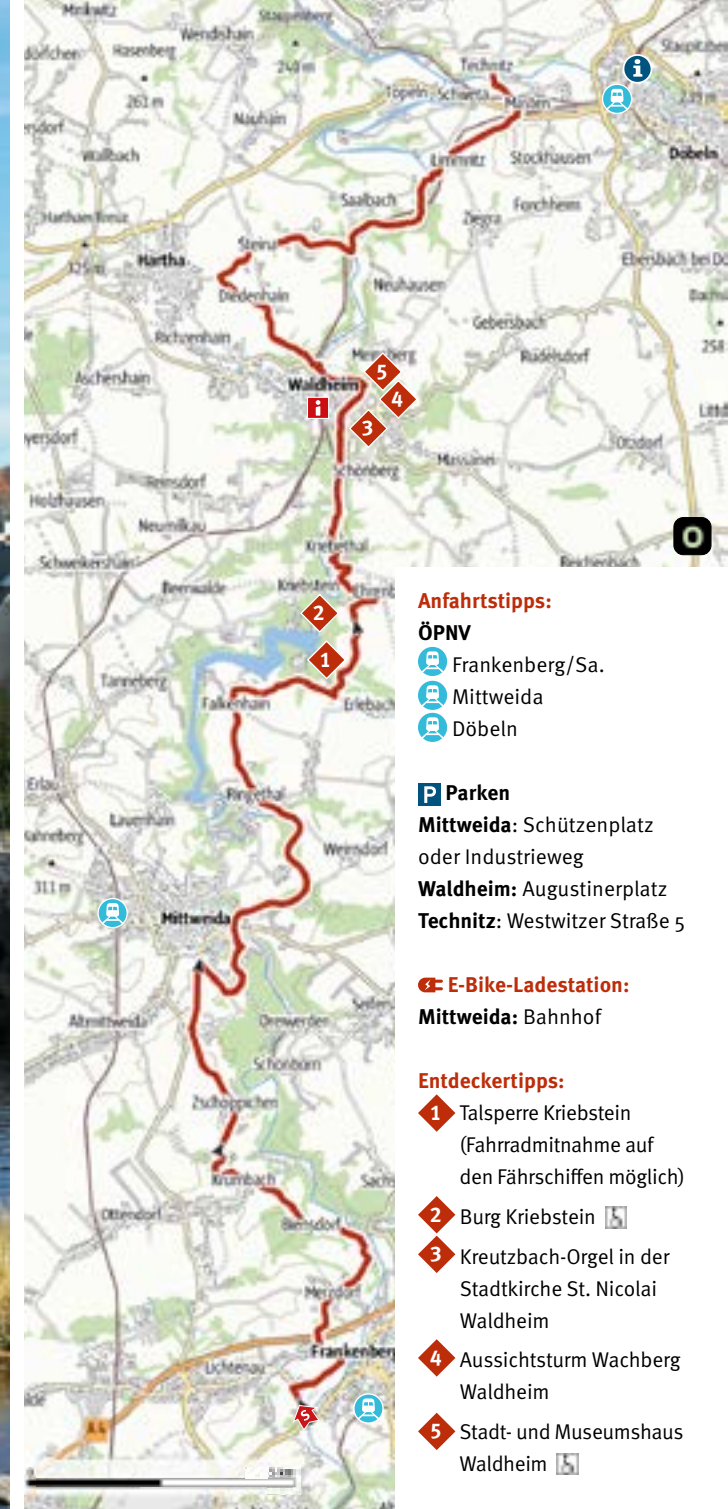
▲ Anstieg: 352 hm




▼ Abstieg: 507 hm



QR-Code scannen  
und Tour aufs  
Handy laden!

Foto: Marcel Horschig

**Anfahrtstipps:****ÖPNV**

-  Frankenberg/Sa.
-  Mittweida
-  Döbeln

**P Parken**

- Mittweida:** Schützenplatz oder Industrieweg
- Waldheim:** Augustinerplatz
- Technitz:** Westwitzer Straße 5

**E-Bike-Ladestation:**

- Mittweida:** Bahnhof

**Entdeckertipps:**

- 1** Talsperre Kriebstein  
(Fahrradmitnahme auf den Fährschiffen möglich)
- 2** Burg Kriebstein 
- 3** Kreuzbach-Orgel in der Stadtkirche St. Nicolai Waldheim
- 4** Aussichtsturm Wachberg Waldheim
- 5** Stadt- und Museumshaus Waldheim 

# Zwischen Pleißer und Mulde

Foto: Sebastian Theilig, Schlosserland Sachsen



Schloss Colditz im Sommer

Die Radroute führt über gut 50 Kilometer durch das Altenburger und Kohrener Land von Thüringen nach Sachsen. Aufgrund der Streckenlänge ist sie besonders für Tagesausflüge geeignet und überrascht durch ihre Vielzahl an kulturellen Sehenswürdigkeiten wie der Burg Gndenstein oder dem bekannten Fluchtmuseum im Schloss Colditz.

## E-Bike-Ladestation:

**Frohburg:** Stadtbibliothek, Lindenvorwerk, Parkplatz an der Burg Gndenstein

**Bad Lausick:** Tourist-Information

## Anfahrtstipps:

### ÖPNV








-  Altenburg
-  Frohburg
-  Bad Lausick
-  Tanndorf

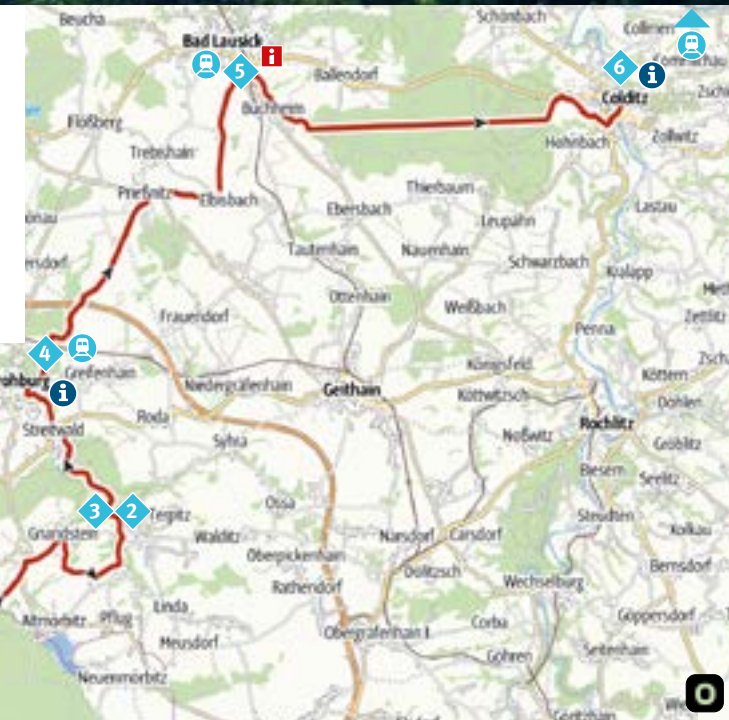
### Parken

**Altenburg:** Parkplatz Anger

**Colditz:** Markt oder Sofienplatz

## Entdeckertipps:

-  1 Schloss Altenburg
-  2 Töpfermuseum Kohren-Sahlis
-  3 Burg Gndenstein
-  4 Schloss Frohburg
-  5 Freizeitbad RIFF 
-  6 Schloss Colditz und div. Museen



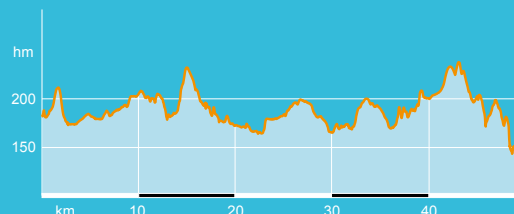
Schwierigkeit: MITTEL

→ Länge: 49,4 km

🕒 Dauer: 4:00 h

▲ Anstieg: 295 hm

▼ Abstieg: 301 hm



QR-Code scannen  
und Tour aufs  
Handy laden!



Foto: Tom Williger

# Den Schildbürgern auf der Spur

Ringelnatzbrunnen in Wurzen

Von Wurzen nach Torgau verläuft über etwa 40 Kilometer die Dahlener-Heide-Radroute. Auf wenig befahrenen Landstraßen sowie quer durch die Dahlener Heide führt die Strecke vorbei an vielen interessanten Orten wie Hohburg und Taura. Dabei stellt Schildau vor allem für Fans der „Schildbürgerstreiche“ das Highlight der Route dar.

## Anfahrtstipps:

### ÖPNV

-  Wurzen
-  Torgau








### P Parken

- Wurzen:** Parkplatz am Bahnhof
- Torgau:** Parkplatz an der Elbe, Schiffsanlegestelle

## E-Bike-Ladestation:

- Wurzen:** Radhaus am Markt, Tourist-Information
- Lossatal:** An der Linde/Hohburg
- Torgau:** Tourist-Information, Schloss Hartenfels

## Entdeckertipps:

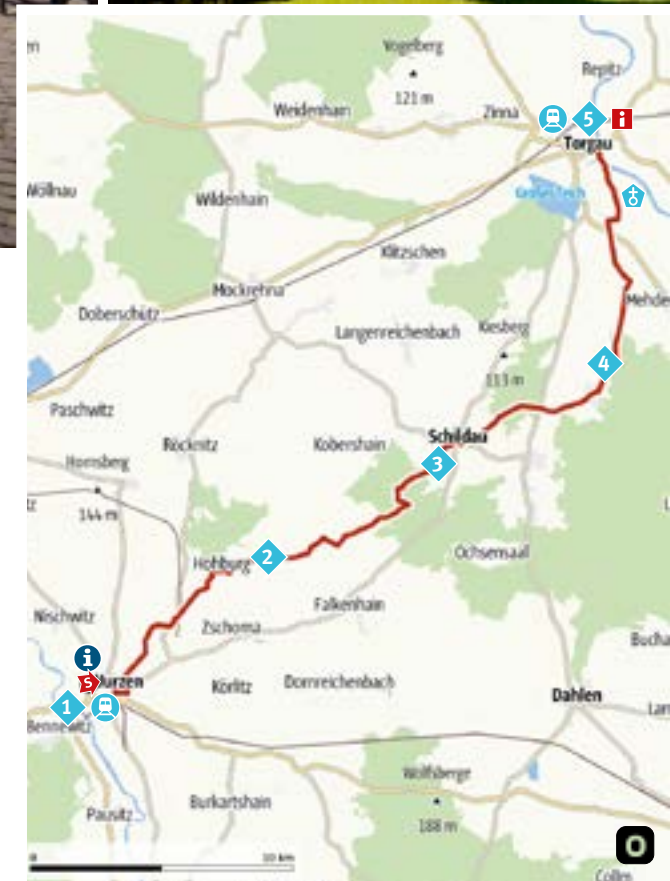
-  Dom St. Marien zu Wurzen
-  Museum Steinarbeiterhaus Hohburg
-  Schildbürger- und Gneisenaumuseum
-  Tiergehege Taura
-  Historische Altstadt Torgau mit Schloss Hartenfels  

-  Radwegkirchen:  
Ev. Dorfkirche Weßnig



Schildbergturm

Foto: Leipzig Travel / Kathleen Schramm



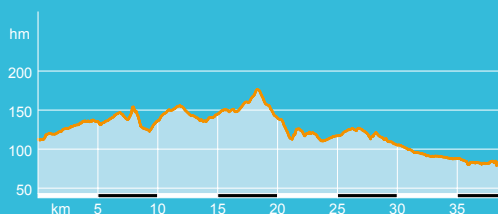
Schwierigkeit: MITTEL

→ Länge: 40,9 km

🕒 Dauer: 2:40 h

⬆️ Anstieg: 125 hm

⬆️ Abstieg: 165 hm



QR-Code scannen  
und Tour aufs  
Handy laden!

# Unterwegs auf den Spuren der Industriekultur



Foto: Christian Müller

Das Schaufelrad in Gerbisdorf

Die Kohle | Dampf | Licht | Seen-Radroute verbindet auf insgesamt ca. 284 Kilometern erlebbare Meilensteine der mitteldeutschen Industriegeschichte miteinander. Entlang dieser Teilstrecke von Bitterfeld-Wolfen bis in das südliche Leipziger Neuseenland lässt sich der Wandel von Braunkohletagebauen zu landschaftlich reizvollen Seen- und Erholungsgebieten beobachten.

➔ [www.kohle-dampf-licht-seen.de](http://www.kohle-dampf-licht-seen.de)

- Schwierigkeit: MITTEL
- ➔ Länge: 94,5 km
- 🕒 Dauer: 7:00 h
- ⬆️ Anstieg: 235 hm
- ⬆️ Abstieg: 183 hm



QR-Code scannen und Tour aufs Handy laden!

## Anfahrtstipps:

### ÖPNV

- Bitterfeld
- Delitzsch
- Leipzig
- Markkleeberg
- Böhlen
- Pegau

## P Parken

### Bitterfeld-Wolfen:

Leineufer

**Markkleeberg:** Ziegeleiweg (Parkplatz Nordstrand am Cospudener See), Hafen Zöbigger

**Böhlen:** Bahnhofstraße 22

## E-Bike-Ladestation:

- Rackwitz:** Schladitzer See
- Leipzig:** Zoo Leipzig, Messe Leipzig, Budde-Haus, Kulturhof Gohlis, Gohliser Schlösschen, Petersbogen
- Großpösna:** Bergbau-Technik-Park
- Rötha:** Markt
- Böhlen:** Karl-Bartelmann-Straße

## Entdeckertipps:

- Barockschloss Delitzsch
- Technisches Denkmal – Schaufelrad bei Gerbisdorf
- Biedermeierstrand Hayna
- Fahrgastschiffahrt auf dem Cospudener See
- Bergbau-Technik-Park

## Gastrotipps:

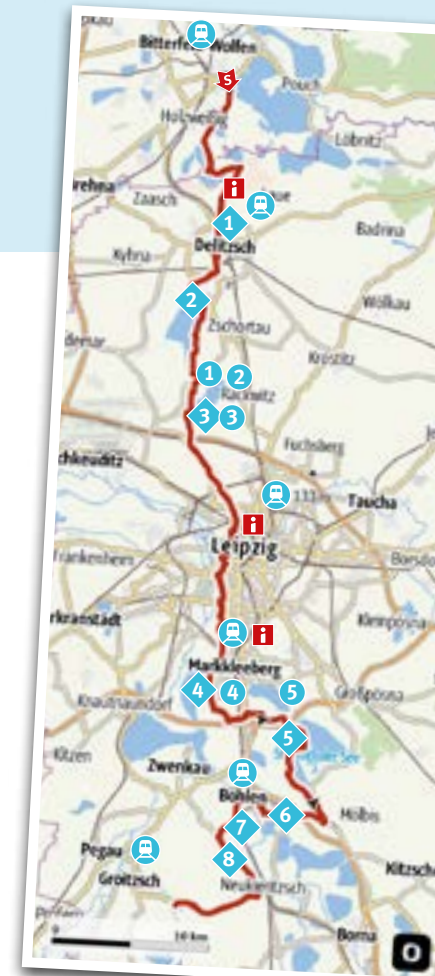
- 1 Restaurant LEVANTE im ALL-on-SEA Camp & Sport Resort**  
Haynaer Straße 1  
04519 Rackwitz  
☎ +49 (0) 34294 859550  
✉ [info@all-on-sea.de](mailto:info@all-on-sea.de)  
➔ [www.campdavid-sportresort.de](http://www.campdavid-sportresort.de)
- 2 Eismanufaktur Hayna**  
Zum Biedermeierstrand  
04435 Schkeuditz/OT Hayna  
☎ +49 (0) 1522 4926273  
✉ [haynaer\\_eis@aol.com](mailto:haynaer_eis@aol.com)  
➔ [www.eismanufaktur-hayna.de](http://www.eismanufaktur-hayna.de)
- 3 Strandbistro „La Bohème“**  
Zum Biedermeierstrand  
04435 Schkeuditz/OT Hayna  
✉ [bistro-laboheme@gmx.de](mailto:bistro-laboheme@gmx.de)  
➔ [www.biedermeierstrand.de](http://www.biedermeierstrand.de)

## Biergarten am Hafen Pier1

Hafenstraße 23  
04416 Markkleeberg  
☎ +49 (0) 341 356510  
✉ [cospodenersee@leipzigseen.de](mailto:cospodenersee@leipzigseen.de)  
➔ [www.leipzigseen.de](http://www.leipzigseen.de)

## Restaurant Seeperle im Seepark Auenhain

Am Feriendorf 2  
04416 Markkleeberg  
☎ +49 (0) 34297 9868888  
✉ [seeperle@seepark-auenhain.de](mailto:seeperle@seepark-auenhain.de)  
➔ [www.seepark-auenhain.de](http://www.seepark-auenhain.de)



- St. Marienkirche und St. Georgenkirche Rötha mit Silbermann-Orgel
- Kraftwerk Lippendorf mit Besucherzentrum
- Aussichtsplattform aktiver Tagebau Vereinigtes Schleenhain

# Auf Zeitreise im Wyhratal



Markt Borna

Die Wyhratal-Radroute führt von der Talsperre Schömbach vorbei an den Städten der Töpferkunst Kohren-Sahlis und Frohburg und weiter durch das schöne Örtchen Wyhra, welches mit seinem Geschichtenhof hervorsteicht.

Nicht nur die Wegführung auf hauptsächlich Wald- und Radwegen, sondern auch die Entdeckertipps bieten die perfekte Ausgangslage für einen schönen Familienausflug.

### Entdeckertipps:

- 1 Töpfermuseum Kohren-Sahlis
- 2 Burg Gndenstein
- 3 Schloss Frohburg
- 4 Maisterlabyrinth Benndorf
- 5 Geschichtenhof Wyhra 

Schwierigkeit: LEICHT

→ Länge: 29,4 km

🕒 Dauer: 2:00 h

▲ Anstieg: 40 hm

▼ Abstieg: 108 hm



QR-Code scannen  
und Tour aufs  
Handy laden!






Geschichtenhof Wyhra



### Anfahrtstipps:

#### ÖPNV

-  Frohburg
-  Borna
-  Neukieritzsch

#### P Parken

- Altmörbitz:**  
Talsperre Schömbach
- Neukieritzsch:**  
Bahnhof

#### E-Bike-Ladestation:

- Frohburg:** Stadtbibliothek, Parkplatz an der Burg Gndenstein, Lindenvorwerk

# Der Geheimtipp vor den Toren Leipzigs

Die Verbindung zwischen der Großstadt Leipzig und dem beliebten Elberadweg wird über die weniger bekannte Leipzig-Elbe-Radroute gewährleistet. Entlang der Strecke wechseln sich dörfliche und ländliche Idylle ab. Weite Felder und Flussauen dominieren das Bild. Zahlreiche Windmühlen, prächtige Schlösser und sehenswerte Dorfkirchen säumen den Weg, der hauptsächlich auf wenig befahrenen Landstraßen verläuft.

Bockwindmühle Kühnitzsch

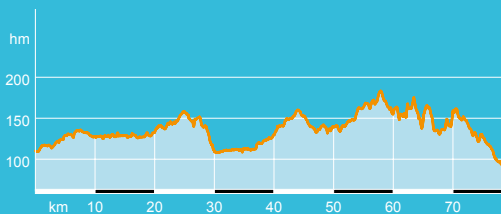
Schwierigkeit: MITTEL

→ Länge: 79,3 km

🕒 Dauer: 5:20 h

▲ Anstieg: 228 hm





▼ Abstieg: 183 hm



QR-Code scannen  
und Tour aufs  
Handy laden!

## Anfahrtstipps:

### ÖPNV

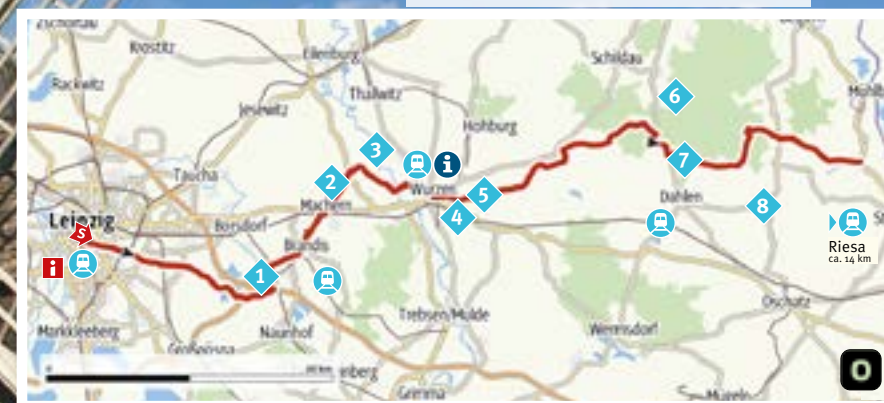
-  Leipzig
-  Wurzen
-  Dahlen
-  Riesa

### P Parken

**Leipzig:** Parkhaus Hauptbahnhof

**Wurzen:** Parkplatz am Bahnhof

**Schirmitz:** Auf dem Berg



## E-Bike-Ladestation:

**Leipzig:** Petersbogen, Zoo Leipzig

**Brandis:** Bahnhof Beucha, Sportpark Lange Stücken, Marktplatz, Albrechtshainer See, Eiscafé Lilly Vanilly

**Wurzen:** Radhaus am Markt, Tourist-Information

## Entdeckertipps:

- 1 Bergkirche Beucha
- 2 Schloss Machern mit Landschaftsgarten
- 3 Lübschützer Teiche
- 4 Dom St. Marien zu Wurzen
- 5 Bockwindmühle Kühnitzsch
- 6 George-Bähr-Kirche Schmannewitz
- 7 Bäuerliches Museum Schmannewitz
- 8 Bockwindmühle Zeuckritz

# Faszinierende Parklandschaften zwischen Stadt und Land

Entlang des kleinen Flüsschens Parthe verläuft zwischen den Städten Leipzig und Grimma die rund 50 Kilometer lange Parthe-Mulde-Radroute. Sie lädt zu einem Abstecher in die unberührte Naturlandschaft der Parthenaue ein. Der Radweg verläuft meist auf asphaltierten Straßen und weist einen nur geringen Höhenunterschied auf. Die Strecke ist somit auch weniger geübten Radfahrern zu empfehlen.

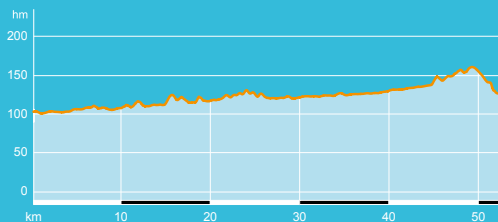
Schwierigkeit: MITTEL

→ Länge: 52,8 km

🕒 Dauer: 4:00 h

▲ Anstieg: 61 hm

▶ Abstieg: 41 hm



QR-Code scannen  
und Tour aufs  
Handy laden!

## Anfahrtstipps:

### ÖPNV

 Leipzig

 Grimma

### P Parken

**Leipzig:** Parkhaus am Hauptbahnhof

**Grimma:** Volkshausparkplatz

## Entdeckertipps:

- 1 Park Rosental
- 2 Park Abnaundorf mit Liebesinsel
- 3 Rittergutsschloss Taucha
- 4 Turmuhrenmuseum Naunhof
- 5 Kreismuseum Grimma
- 6 Dorf der Sinne – Höfgen

## E-Bike-Ladestation:

**Leipzig:** Zoo Leipzig, Gohliser Schlässchen

**Taucha:** Bahnhof, Markt, an der Kita „Pönitzer Waldgeister“

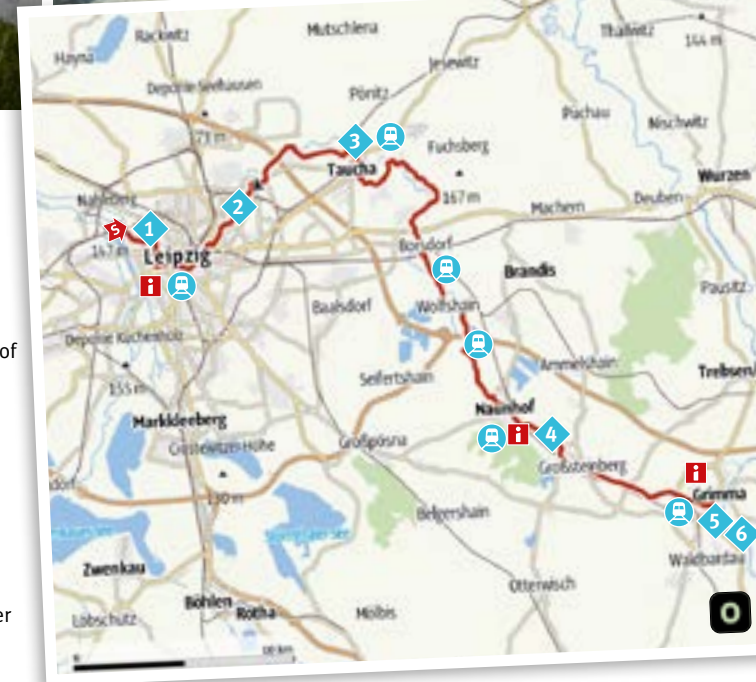
**Brandis:** Bahnhof Beucha, Albrechtshainer See

Foto: Philipp Kirschner

Foto: Christian Hüller



Albrechtshainer See



# 14 Torgischer Radweg



## Zwischen Schlössern und Heidelandschaften

Barockschloss Delitzsch

**G**eschichtsträchtige Ortschaften und ausgedehnte Wald- und Moorgebiete prägen den 67 Kilometer langen Torgischen Radweg. Zwischen Torgau und Delitzsch locken zahlreiche naturkundliche Beobachtungsmöglichkeiten und lohnenswerte Abstecher zu Sehenswürdigkeiten. Unterschiedliche Wegbeschaffenheiten kennzeichnen die Route. Aufgrund des flachen Reliefs ist sie auch für Familienausflüge geeignet.










### Anfahrtstipps:

-  **ÖPNV**
-  Torgau
-  Delitzsch

### **P** Parken

**Torgau:** Parkplatz an der Elbe, Schiffsanlegestelle  
**Delitzsch:** Richard-Wagner-Straße

### Entdeckertipps:

-  1 Schloss Hartenfels 
-  2 Torgauer Museumspfad
-  3 Bockwindmühle „Ludwig“ und „Fiehn“
-  4 Obermühle Bad Düben und Moorerlebnispfad
-  5 Burg Düben mit dem Landschaftsmuseum der Dübener Heide 
-  6 Ev. Kirche Löbnitz mit Bibelbilderdecke
-  7 Barockschloss Delitzsch

### E-Bike-Ladestation:

**Torgau:** Tourist-Information, Schloss Hartenfels  
**Bad Düben:** Fahrrad Hammer, NaturSportBad (zugänglich während der Öffnungszeiten der jeweiligen Einrichtung)



Museumsdorf Dübener Heide

Foto: Tom Williger



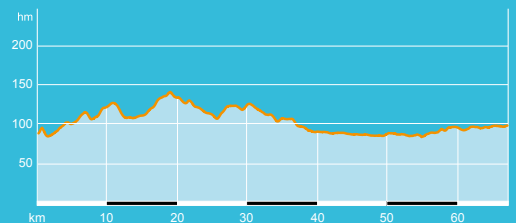
Schwierigkeit: MITTEL


→ Länge: 66,6 km

🕒 Dauer: 5:15 h

▲ Anstieg: 147 hm

▼ Abstieg: 122 hm





QR-Code scannen und Tour aufs Handy laden!



Schloss Hartenfels in Torgau

Foto: Dirk Brzoska



Foto: Philipp Kirschner

# Entlang des Flusses

Seedatschen am Hainer See

Zwischen dem Zwickauer Land und der Stadt Leipzig verläuft entlang des gleichnamigen Flusses der ca. 80 Kilometer lange Pleißeradweg. Die Strecke führt durch das hügelige Altenburger Land und das Leipziger Neuseenland. Die Route ist aufgrund ihrer geringen Schwierigkeitsstufe auch sehr gut für Familien geeignet. Der Pleißeradweg verläuft abseits der Straßen auf separaten oder auf neu angelegten, straßenbegleitenden Wegen. Bitte achten Sie auf die Streckenhinweise in outdooractive.

### Anfahrtstipps:

#### ÖPNV

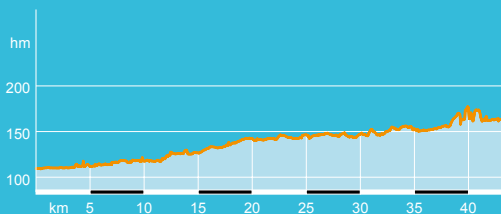
-  Leipzig
-  Markkleeberg
-  Altenburg

#### P Parken

- Markkleeberg:** agra-Park (Raschwitzer Straße)
- Altenburg:** Parkplatz Anger

Schwierigkeit: LEICHT

-  Länge: 43,3 km
-  Dauer: 4:00 h
-  Anstieg: 85 hm
-  Abstieg: 26 hm



QR-Code scannen und Tour aufs Handy laden!

Silbermann-Orgel St.-Marien-Kirche Rötha

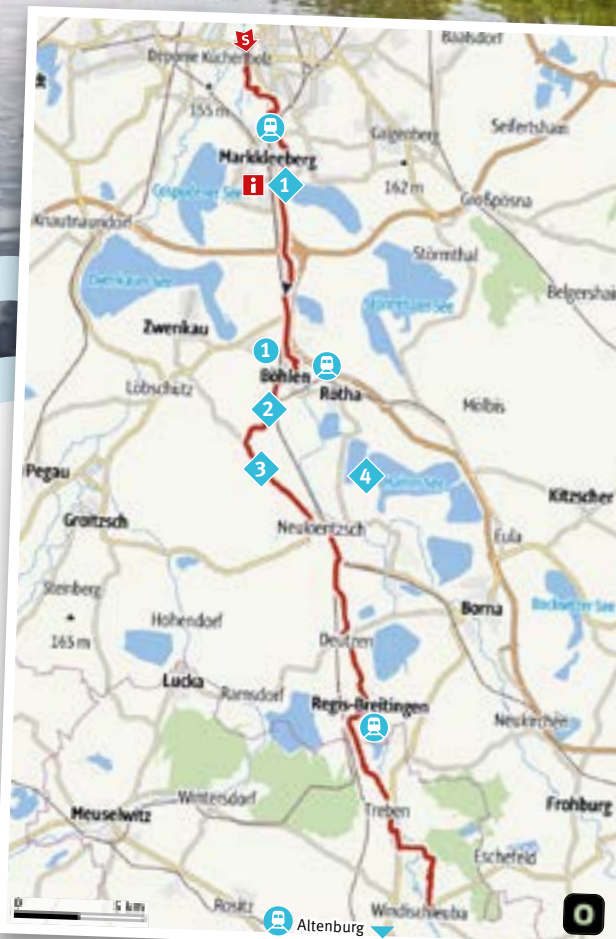


Foto: Dierker Waldwitz


Musentempel im agra-Park



Foto: Philipp Kirschner



### Entdeckertipps:

- 1 agra-Park Markkleeberg mit Weißem Haus und Deutschem Fotomuseum 
- 2 St. Marienkirche und St. Georgenkirche Rötha mit Silbermann-Orgeln
- 3 Kraftwerk Lippendorf mit Besucherzentrum
- 4 Lagune Kahnsdorf am Hainer See

### Gastrotipps:

- 1 **Bowlingbahn und Restaurant „Strike In“**  
Bahnhofstraße 11a  
04564 Böhlen  
☎ +49 (0) 34206 3213  
✉ info@strike-in.de  
🌐 www.strike-in.de

### E-Bike-Ladestation:

- Großpösna:** Bergbau-Technik-Park
- Böhlen:** Karl-Bartelmann-Straße
- Rötha:** Markt

# Den Wandel der Landschaft entdecken





Foto: Tom Williger

**A**uf der Neuseenland-Radroute kann auf knapp 100 Kilometern Länge das südliche Leipziger Neuseenland erkundet werden. Die Rundroute führt an den neu entstandenen Seen vorbei und zeigt dabei eindrucksvoll den Landschaftswandel von der Tagebau- zur Erholungsregion. Die Rundtour lädt sowohl zu gemütlichen Radtouren als auch zum sportlich ambitionierten Radfahren ein.

**Anfahrtstipps:**

**ÖPNV**

-  Markkleeberg
-  Pegau

**P Parken**

- Markkleeberg:** Seepromenade
- Pegau:** Flur am Stadtbad

Hafen Zöbiger

Schwierigkeit: SCHWER

-  Länge: 95,7 km
-  Dauer: 7:00 h
-  Anstieg: 227 hm
-  Abstieg: 232 hm



QR-Code scannen und Tour aufs Handy laden!



Störmtaler See



Foto: Philipp Kirschner

**E-Bike-Ladestation:**

- Großpösna:** Bergbau-Technik-Park
- Rötha:** Markt
- Pegau:** Wachenheimer Straße, Schützenplatz, St. Laurentius-Kirche
- Zwenkau:** Kap Zwenkau (Hafenstraße)
- Leipzig:** Gasthaus „Zum Flotten Radler“ am Cospudener See

**Gastrotipps:**

- 1 Restaurant „Das21“ im Atlanta Hotel Leipzig**  
Südring 21  
04416 Markkleeberg  
☎ +49 (0) 341 414600  
✉ info@atlanta-hotel.de  
🌐 www.atlanta-hotel.de
- 2 Restaurant Seeperle im Seepark Auenhain**  
Am Feriendorf 2  
04416 Markkleeberg  
☎ +49 (0) 34297 9868888  
✉ seeperle@seepark-auenhain.de  
🌐 www.seepark-auenhain.de
- 3 VINETA-Bistro**  
Magdeborner Halbinsel/  
Alte F95 NR. 1  
04463 Großpösna  
☎ +49 (0)341 14066290  
✉ info@vineta-stoermthal.de  
🌐 www.vineta-stoermthal.de
- 4 Biergarten am Hafen Pier 1**  
Hafenstraße 23  
04416 Markkleeberg  
☎ +49 (0) 341 356510  
✉ cospudenersee@leipzigseen.de  
🌐 www.leipzigseen.de

**Entdeckertipps:**

- 1** Adventure-Golf im Kletterpark
- 2** Bergbau-Technik-Park 
- 3** Kulturinsel VINETA
- 4** Orangerie und Schlosspark Mölbis
- 5** Historische Kohlebahn
- 6** Ruine Wiprechtsburg
- 7** Audiowalk Pegau
- 8** BELANTIS –  das AbenteuerReich








# Entdeckungen rund um Leipzig

Eine Tour durch idyllische Ortschaften, die rings um die Großstadt Leipzig liegen, bietet der Äußere Grüne Ring. Auf einem Rundkurs von über 130 Kilometern ist er vollständig ausgeschildert und verläuft dabei teils auf eigenständigen Radwegen, teils auf untergeordneten Straßen. Da die Route durch Flachland führt, lässt sie sich etappenweise meistern, ohne dass besondere Ansprüche an die körperliche Fitness nötig sind.

www.gruenerring-leipzig.de

### Anfahrtstipps:

#### ÖPNV

-  Böhlen
-  Markranstädt
-  Schkeuditz
-  Rackwitz
-  Taucha
-  Borsdorf
-  Naunhof

#### P Parken

- Böhlen:** Bahnhofstraße 22
- Schkeuditz:** Rathausplatz
- Naunhof:** Ungibauerstraße

Unterwegs auf dem Grünen Ring Leipzig

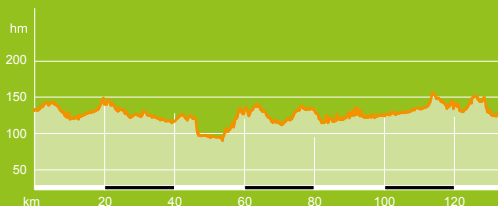
Schwierigkeit: MITTEL

→ Länge: 134 km

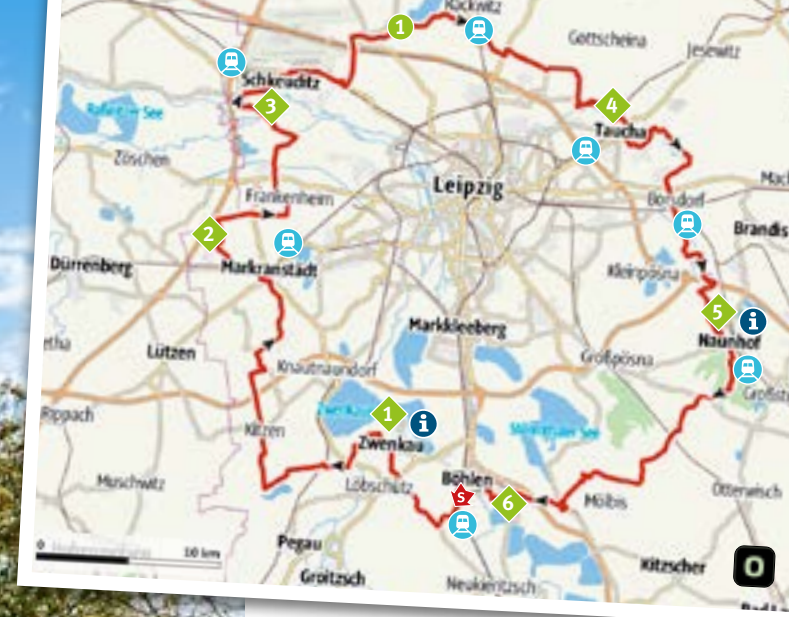
🕒 Dauer: 9:05 h

▲ Anstieg: 254 hm








▼ Abstieg: 254 hm



QR-Code scannen  
und Tour aufs  
Handy laden!



### Entdeckertipps:

-  1 Fahrgastschiffahrt auf dem Zwenkauer und Störnthaler See 
-  2 Schloss Altranstädt
-  3 Astronomisches Zentrum Schkeuditz
-  4 Rittergutsschloss Taucha
-  5 Turmuhrenmuseum Naunhof
-  6 Schlosspark Rötha

### Gastrotipps:

-  1 **Restaurant LEVANTE im ALL-on-SEA Camp & Sport Resort**  
Haynaer Straße 1, 04519 Rackwitz  
☎ +49 (0) 34294 859550  
✉ info@all-on-sea.de  
📍 www.campdavid-sportresort.de

### E-Bike-Ladestation:

- Böhlen:** Karl-Bartelmann-Straße
- Zwenkau:** Hafen
- Markranstädt:** Kulkwitzer See (Westufer)
- Schkeuditz:** Rathausplatz
- Rackwitz:** Restaurant LEVANTE
- Taucha:** Bahnhof, Markt, an der Kita „Pönitzer Waldgeister“
- Brandis:** Albrechtshainer See, Bahnhof Beucha, Sportpark Lange Stücken
- Rötha:** Markt

# Blick auf Eilenburg



Foto: Rademädchen



Die Tour ist auch digital erlebbar. Code scannen und per App Zusatzinformationen über die einzelnen Stationen erhalten.

Blick auf Eilenburg

**A**uf dem Rundkurs durch die Große Kreisstadt Eilenburg erschließen sich dem Radler verschiedene historische Stätten und Sehenswürdigkeiten. Am Bahnhof vorbei führt die Strecke entlang des Stadtparks mit dem liebevoll gestalteten Tierpark bis hin zum Burgberg mit Bergkirche und Sorbenturm. An mehreren Standorten gestatten Stelen der Camera Historica den Blick auf Teile der Stadt vor der Zerstörung Ende des 2. Weltkrieges.

**Anfahrtstipps:**

**ÖPNV**  
 Eilenburg









**P Parken**

**Eilenburg:** Ziegelstraße/  
 Schwimmhalle und Syowstraße/  
 Stadtpark

**E-Bike-Ladestation:**

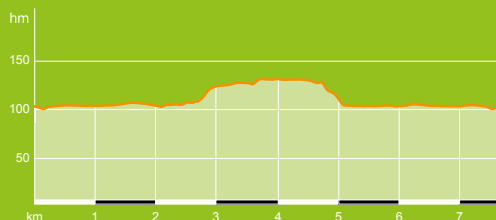
**Eilenburg:** Radhaus am  
 Bahnhof

**Entdeckertipps:**

-  1 Tierpark Eilenburg 
-  2 Bergkirche St. Marien mit Geißler-Orgel
-  3 Burgberg mit Heinzelmannchen-Lauschberg
-  4 Sorbenturm mit Aussichtsplattform
-  5 Kirche St. Nikolai mit Sauer-Orgel
-  6 Stadtmuseum Eilenburg 



Schwierigkeit: **LEICHT**  
 Länge: 7,7 km  
 Dauer: 0:32 h  
 Anstieg: 33 hm  
 Abstieg: 33 hm



QR-Code scannen  
 und Tour aufs  
 Handy laden!

# Unterwegs mit Rad und Bahn

Foto: Philipp Kirschner

Zwischen den Orten Wernsdorf und Oschatz verläuft die Mulde-Elbe-Radroute durch den Wernsdorfer Wald. Zahlreiche Teiche, ausgedehnte Wiesen und Felder kennzeichnen das flache Land. Die einzige markante Erhebung ist der 313 Meter hohe Collm. Ein Teil der Döllnitztal-Radroute kann mit dem Zug abgefahren werden. Die Schmalspurbahn „Wilder Robert“, wie die Döllnitzbahn im Volksmund genannt wird, verkehrt zwischen Oschatz, Mügeln, Glossen und Kemmlitz.



Schloss Hubertusburg Wernsdorf

- Schwierigkeit: LEICHT
- Länge: 38,6 km
- 🕒 Dauer: 2:40 h
- ▲ Anstieg: 162 hm
- ▼ Abstieg: 162 hm



QR-Code scannen und Tour aufs Handy laden!

### Anfahrtstipps:

- ÖPNV
-  Oschatz
-  Mügeln

### P Parken

- Wernsdorf:** Friedhofstraße/  
Clara-Zetkin-Straße
- Oschatz:** O-Schatz-Park/  
Freiherr-vom-Stein-Promenade

### E-Bike-Ladestation:

- Oschatz:** Altmarkt  
(Sporerstraße 16)









Foto: Christian Hüller

Schmalspurbahn „Wilder Robert“



### Entdeckertipps:

-  1 Schloss Hubertusburg
-  2 Collm mit Albertturm
-  3 1.000-jährige Linde
-  4 Stadt- und Waagenmuseum
-  5 O-Schatz-Park

-  6 Historische Türmerwohnung in der Kirche St. Aegidien
-  7 Freizeiteinrichtung Platsch 
-  8 Schmalspurbahn „Wilder Robert“
-  9 Geoportal Bahnhof Mügeln mit Erlebniswelt Kaolin

### Gastrotipps:

-  1 **Restaurant silhOuette in der Freizeiteinrichtung Platsch**  
Berufsschulstraße 20  
04758 Oschatz  
☎ +49 (0)3435 976240  
✉ [platsch@oschatz-erleben.de](mailto:platsch@oschatz-erleben.de)  
🌐 [www.oschatz-erleben.com/platsch](http://www.oschatz-erleben.com/platsch)

# Obstanbau als Tradition

Inmitten des größten Obstanbaugebiets Sachsens liegt die Obstland-Radroute, die sich als Rundkurs durch die kulturhistorisch reich geprägte Landschaft schlängelt. Auf ihren insgesamt 58 Kilometern verbindet sie die Orte Mügeln, Leisnig und Dürreweitzschen, in denen die lange Tradition des Obstanbaus auf unterschiedlicher Weise erlebt werden kann. Die Obstland-Radroute lässt sich in drei kleinere thematische Touren unterteilen, die individuell erfahren werden können.

## Anfahrtstipps:

### ÖPNV


 Leisnig  Mügeln

### Parkieren

**Leisnig:** Wanderparkplatz

**Mügeln:** Geoportal Bahnhof Mügeln

**Börtewitz:** Pendlerparkplatz

 **Tipp:** Anreise mit der Schmalspurbahn „Wilder Robert“ von Oschatz nach Mügeln

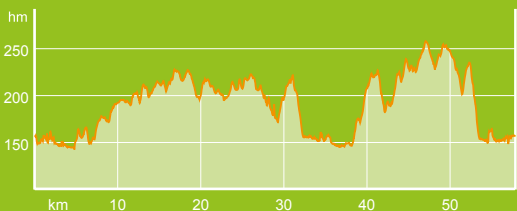
Schwierigkeit: SCHWER

→ Länge: 58,1 km

🕒 Dauer: 4:30 h

▲ Anstieg: 700 hm

▼ Abstieg: 700 hm



QR-Code scannen  
und Tour aufs  
Handy laden!






Apfelplantage



Kloster Buch



## Entdeckertipps:

- 1 Burg Mildenstein 
- 2 Feldbahnmuseum Glossen 
- 3 Geoportal Bahnhof Mügeln mit Erlebniswelt Kaolin und Döllnitzbahn 
- 4 Kloster Marienthal und Martin-Luther-Kirche 
- 5 Kloster Buch 

## E-Bike-Ladestation:

**Leisnig:** Kloster Buch



 **App-Erlebnisradtour**  
„Poppy Pollenpelz und der rätselhafte Goldschatz“

**Mehr Infos:**

▶ [leipzig.travel/obstland](http://leipzig.travel/obstland)



Foto: Wolfgang Stiesing

# Entdeckertour durch Nordsachsen

Sackhupper Dahlen

Die Radroute ist insgesamt ca. 285 km lang und schlängelt sich in der Form eines „M“ durch den Landkreis Nordsachsen. Sie beginnt in Leipzig und führt im Uhrzeigersinn über den Elsterradweg nach Schkeuditz, über den Grünen-Ring-Leipzig zum Schladitzer See, auf der Kohle | Dampf | Licht | Seen-Radroute nach Delitzsch und danach über den Torgischen Radweg durch Bad Düben nach Torgau. Anschließend geht der Weg über die Elbbrücke und auf dem Elberadweg rechts der Elbe bis zur Elbquerung mit der Fähre nach Belgern, weiter auf dem Elberadweg bis Strehla und auf der Mulde-Elbe-Radroute nach Oschatz.

Auf einem Abschnitt der Döllnitztal-Radroute fahren Radsportbegeisterte über Mügeln nach Wermisdorf, über Dahlen nach Schildau und von dort auf der Dahlemer-Heide-Radroute nach Wurzen. Abschließend führt die Radroute auf dem Mulderadweg von Wurzen nach Eilenburg und über Taucha zurück nach Leipzig.

Aufgrund der guten ÖPNV-Anbindung kann die Route auch in mehreren Etappen geradelt werden.

Schwierigkeit: SCHWER

→ Länge: 281 km

🕒 Dauer: 19:10 h

▲ Anstieg: 700 hm

▼ Abstieg: 700 hm

QR-Code scannen  
und Tour aufs  
Handy laden!

## Entdeckertipps:

- 1 Zoo Leipzig
- 2 Astronomisches Zentrum Schkeuditz
- 3 Barockschloss Delitzsch
- 4 Burg Düben mit Landschaftsmuseum
- 5 Historische Altstadt Torgau
- 6 Historische Türmerwohnung in der St. Aegidienkirche
- 7 Geoportal Bahnhof Mügeln
- 8 Schloss Hubertusburg
- 9 Ringelnetzpfad Wurzen
- 10 Eilenburger Tierpark
- 11 Rittergutsschloss Taucha

## Gastrotipps:

- 1 **Eismanufaktur Hayna**  
Zum Biedermeierstrand  
04435 Schkeuditz OT Hayna  
☎ +49 (0) 1522 4926273  
✉ haynaer\_eis@aol.com  
📍 www.eismanufaktur-hayna.de
- 2 **Strandbistro „La Bohème“**  
Zum Biedermeierstrand  
04435 Schkeuditz/OT Hayna  
✉ bistro-laboheme@gmx.de  
📍 www.biedermeierstrand.de

## E-Bike-Ladestation:

- Leipzig:** Zoo Leipzig, Auensee  
**Schkeuditz:** Rathausplatz  
**Rackwitz:** Schladitzer See  
**Bad Düben:** Fahrrad Hammer, NaturSport-Bad (zugänglich während der Öffnungszeiten der jeweiligen Einrichtung)  
**Torgau:** Tourist-Information, Schloss Hartenfels  
**Oschatz:** Altmarkt (Sporerstraße 16)  
**Wurzen:** Radhaus am Markt, Tourist-Information  
**Eilenburg:** Radhaus am Bahnhof  
**Taucha:** Bahnhof, Markt, an der Kita „Pönitzer Waldgeister“



Foto: Rainer Weisflög

Astronomisches Zentrum Schkeuditz



## Anfahrtstipps:

### ÖPNV

- |            |         |           |
|------------|---------|-----------|
| Leipzig    | Torgau  | Wurzen    |
| Schkeuditz | Oschatz | Eilenburg |
| Delitzsch  | Dahlen  | Taucha    |

### P Parken

- Leipzig:** Parkhaus am Hauptbahnhof und Zoo Leipzig



# Zwischen Töpferkunst und rotem Porphyry

Burg Gndenstein

Die KoRoLa-Radroute führt den Radfahrer von der Burg Gndenstein in die Töpferstadt Kohren-Sahlis und weiter über Geithain nach Rochlitz – der Stadt des Roten Porphyry. Von Rochlitz geht es über beschauliche Örtchen zurück nach Terpitz und Kohren-Sahlis. Neben der landschaftlichen Vielseitigkeit erfreut die Route auch mit architektonischen Highlights wie zum Beispiel dem Schloss Rochlitz. „KoRoLa“ steht für Kohrener-Rochlitzer-Land. Aufgrund einiger anspruchsvoller Streckenabschnitte ist die Radroute besonders für erfahrene Radler geeignet.

## Anfahrtstipps:

### ÖPNV

-  Frohburg
-  Geithain oder Narsdorf

### P Parken

- Kohren-Sahlis:** Montottone Platz
- Rochlitz:** Uferstraße

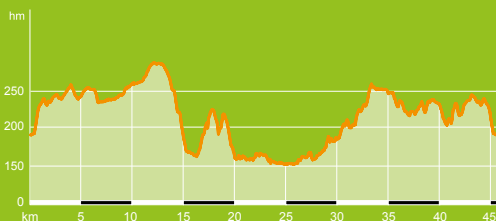
Schwierigkeit: MITTEL

→ Länge: 45,6 km

🕒 Dauer: 3:20 h

▲ Anstieg: 328 hm

▼ Abstieg: 328 hm



QR-Code scannen  
und Tour aufs  
Handy laden!













### E-Bike-Ladestation:

**Geithain:** Fahrradparkplatz  
Freibad Geithain

**Frohburg:** Stadtbibliothek, Parkplatz  
an der Burg Gndenstein,  
Lindenvorwerk

### Entdeckertipps:

-  1 Burg Gndenstein
-  2 Töpfermuseum Kohren-Sahlis
-  3 Friedrich-August-Turm
-  4 Bikepark und Pumptrack Rochlitz
-  5 Schloss Rochlitz    
-  6 Bikepark und Pumptrack Geithain

### Radwegekirchen:

Radwegekirche Wechselburg  
(St. Ottokirche)

Pfarrkirche St. Nikolai Geithain



Foto: Philipp Kirschner



**D**ie Wurzener Land-Radroute ist eine sehenswerte Radrundtour durch den nördlichen Teil des nationalen Geoparks Porphyrland. Ausgangs- und Endpunkt der Route ist die Stadt Wurzen mit ihren zahlreichen Sehenswürdigkeiten. Eine Vielzahl an Ausflugszielen sowie die herrliche Landschaft entlang des Flusslaufes der Mulde mit einer einzigartigen und vielfach unter Schutz gestellten Tier- und Pflanzenwelt machen das Wurzener Land touristisch reizvoll und sehr erlebnisreich.

Schloss Wurzen

Foto: Tom Williger

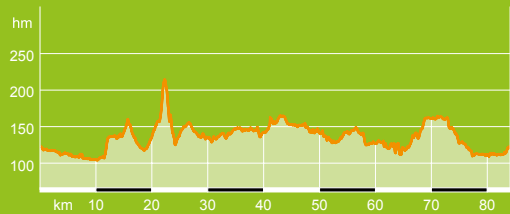
Schwierigkeit: MITTEL

→ Länge: 84,3 km

🕒 Dauer: 5:45 h

▲ Anstieg: 329 hm

▼ Abstieg: 329 hm



QR-Code scannen  
und Tour aufs  
Handy laden!

**Anfahrtstipps:****ÖPNV** Wurzen**P** Parken**Wurzen:** Parkplatz am Bahnhof**Entdeckertipps:**

- 1 Ringelnetz-Geburtshaus Wurzen
- 2 Dom St. Marien zu Wurzen
- 3 Park Canitz
- 4 Geoportal Röcknitz
- 5 Hohburger Berge
- 6 Geoportal Hohburg mit Museum Steinarbeiterhaus
- 7 Flächennaturdenkmal Wachtelberg mit Bismarckturm

**E-Bike-Ladestation:****Wurzen:** Radhaus am Markt, Tourist-Information**Lossatal:** An der Linde in Hohburg

Foto: Mabi, Fotografin Grifma

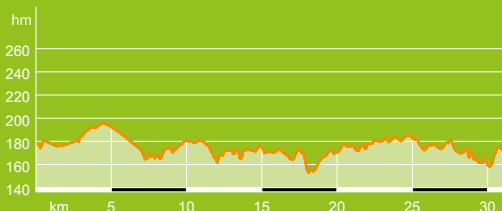










Bauernrathaus Prießnitz

Foto: Gotthard Ladegast

**A**usgehend von der Rennstadt Frohburg führt die ebene Rundtour durch Obstalleen in malerisch gelegene Bauerndörfer mit deren Dorfkirchen und zahlreichen Sehenswürdigkeiten. Der Charme vergangener Zeiten lässt sich in den Rittergütern und Schlössern entlang des Weges erleben. Abkühlung und Erholung bieten der Pannaer See sowie das Naturschutzgebiet „Eschefelder Teiche“.

**Anfahrtstipps:****ÖPNV** Frohburg**P Parken****Frohburg:** Bahnhof, am HarthseeSchwierigkeit: **LEICHT** Länge: 30,7 km Dauer: 2:10 h Anstieg: 105 hm Abstieg: 105 hmQR-Code scannen  
und Tour aufs  
Handy laden!**E-Bike-Ladestation:****Frohburg:** Stadtbibliothek**Entdeckertipps:**

-  1 Schloss und Rittergut Prießnitz
-  2 Bockwindmühle Schönau
-  3 Maisterlabyrinth Benndorf
-  4 Naturschutzgebiet „Eschefelder Teiche“
-  5 Museum Schloss Frohburg
-  6 Töpfermädchen Frohburg



Teichhaus Eschefeld

Foto: BDR Werbeagentur GmbH

## Lieblingstouren

Eine Übersicht ganz persönlicher Empfehlungen von Radbegeisterten findet man bei unseren „Lieblingstouren“. Von kürzeren Rundkursen für Familien bis hin zu ausgedehnten Graveltouren, z.B. in der Dübener Heide, ist alles dabei.

**Gut zu wissen:** Die Touren sind nicht offiziell ausgeschildert. Die Routenführung erfolgt rein digital über GPX-Tracks.

Landschaft um Naunhof

Noch mehr  
Lieblingstouren  
entdecken!



Senden Sie uns  
Ihre Lieblingstour!  
region.leipzig@  
ltm-leipzig.de

Foto: Gravel Leipzig

## Familienfreundliche Radtouren



Familientour



Unsere  
Routenempfehlungen



Foto: Christian Hüller

## Meine Lieblingstour: Mit dem Gravelbike durch die Wälder rund um Naunhof

von Hannes & Marcel,  
zwei Gravel-Enthusiasten

### Meine Highlights:

- 1 Völkerschlachtdenkmal
- 2 Naunhofer Seen
- 3 Störnthaler See

### Anfahrtstipps:

- ÖPNV
- Markkleeberg



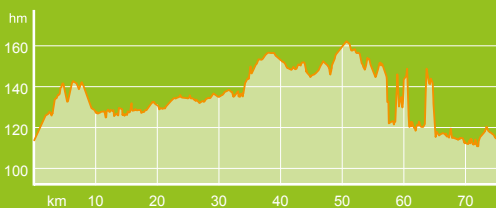
Schwierigkeit: MITTEL

→ Länge: 75,4 km

🕒 Dauer: 5:10 h

▲ Anstieg: 132 hm

▼ Abstieg: 132 hm



QR-Code scannen  
und Tour aufs  
Handy laden!

## Familientour-Tipp: Mit Poppy Pollenpelz auf Entdeckungsreise gehen

Familien können sich auf der Teilroute II der Obstland-Route mit der kleinen Hummel Poppy Pollenpelz auf eine interaktive Entdeckungsreise über die App „locandy“ begeben, bei der viele Rätsel gelöst, Spiele gespielt und Wissenswertes über das Sächsische Obstland und die Erdgeschichte vermittelt werden. Wer am Ende herausfindet, was es mit dem rätselhaften Goldschatz auf sich hat, darf sich sogar über eine kleine Belohnung freuen.



QR-Code scannen  
und Tour aufs  
Handy laden!

- 📱 **App-Erlebnisradtour**  
„Poppy Pollenpelz und der rätselhafte Goldschatz“

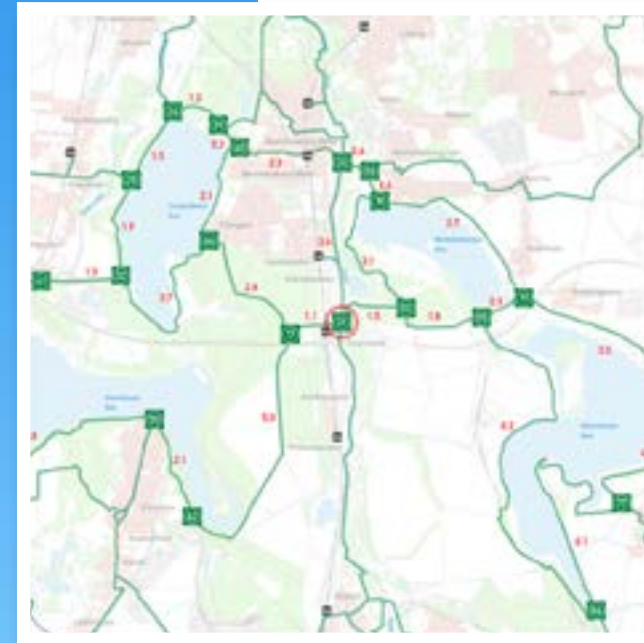
# Radeln nach Zahlen

**K**notenpunktsysteme helfen Radfahrern, Touren unabhängig von den Hauptradrouten ganz flexibel und individuell zu erfahren. Alle Kreuzungen (Knotenpunkte), an denen verschiedene Radwege aufeinandertreffen, sind durchnummeriert. Diese sind in der Region Leipzig als große, grüne Zahlenprismen auf den Wegweisungspfosten zu erkennen. Die nächstmöglichen Knotennummern sind an den jeweiligen Wegweisern angebracht. Üblicherweise findet man hier auch eine Übersichtstafel des Knotenpunktnetzes, sodass man sich jederzeit orientieren kann. So radelt man einfach von einer Zahl zur nächsten.

## Welche Vorteile bringt das Knotenpunktsystem mit sich?

- **Einfachheit:** Einfach den Nummern folgen statt komplizierten Ortsnamen oder Streckenbeschreibungen.
- **Flexibilität:** Die Route kann jederzeit an den Knotenpunkten angepasst werden.
- **Übersichtlichkeit:** Das System macht die Navigation leichter und fördert das Entdecken neuer Wege.

Foto: Kathrin Beyer



## Leipziger Neuseeland

In Sachsen wurde das Knotenpunktsystem erstmals im Südraum Leipzig etabliert. So lässt sich das 4-Seen-Radnetz um den Cospudener, Markkleeberger, Störnthaler und Zwenkauer See auch unabhängig der bestehenden Radrouten über das Knotenpunktsystem erkunden.



QR-Code scannen und Tour aufs Handy laden!



## Wurzener Land

Die vier Kommunen des Wurzener Landes – Bennewitz, Thallwitz, Lossatal und Wurzen – sind seit 2023 ebenfalls durch ein ausgeschildertes Knotenpunktsystem miteinander verbunden. Das Radwegenetz führt durch eine facettenreiche Naturlandschaft und passiert dabei den nördlichen Teil des Geoparks Porphyryland.



Wegweisung mit Knotenpunktnummern

Foto: Touristikinformation Wurzen



Knotenpunktsystem



Unsere Routenempfehlungen

Foto: Christian Hüller

# Vier Rundkurse um die Seen!

Schladitzer Bucht



# Service-Tipps

Rad-Service

Zwischen Leipzig und Bitterfeld-Wolfen wurden vier Rundkurse um die Seen des nördlichen Leipziger Neuseenlandes ausgeschildert. Die Rundkurse lassen sich gut mit einer Tour auf der Kohle | Dampf | Licht | Seen-Radroute oder dem Torgischen Radweg kombinieren.



**1** Schladitzer See ca. 8 km  
rennradtauglich



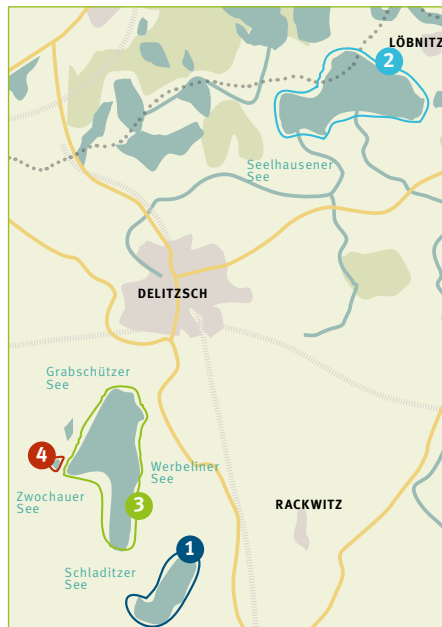
**2** Seelhausener See ca. 15 km  
rennradtauglich



**3** Werbeliner See ca. 14 km  
Tourenradempfehlung



**4** Zwochauer See ca. 3 km  
Tourenradempfehlung



## E-Bike-Ladestationen & Radservice



Radservice-Station am Schloss Rochlitz

Foto: Archiv LTM

Wer mit dem E-Bike unterwegs ist, findet in der Region Leipzig zahlreiche E-Bike-Ladestationen, um den Akku im Notfall wieder aufladen zu können. Außerdem bieten die gelben oder grünen Radservice-Stationen unterwegs die Möglichkeit, ganz unkompliziert kleine Reparaturen am Fahrrad durchzuführen. So ist schnell eine Schraube festgezogen oder ein platter Reifen wieder aufgepumpt!



Code scannen, um eine Übersicht der E-Bike-Ladestationen und Radservice-Stationen in der Leipzig Region einzusehen.

## Hinweise zu Umleitungen

Bitte informieren Sie sich vor der Radtour über mögliche Umleitungen oder Sperrungen am Radweg. Diese sind online auf den jeweiligen Tourenseiten auf outdooractive über den Reiter „Aktuelle Infos“ zu finden.

# bett+bike Unterkünfte

Nach einem anstrengenden Tag auf dem Rad möchte man sich gut erholen können. Fahrradfreundliche Unterkünfte erleichtern das Reisen mit dem Rad und sorgen für Entspannung bei der Reiseplanung. Insbesondere erfüllen vor allem zertifizierte bett+bike Betriebe in Leipzig und der Region spezielle, auf den Radfahrer zugeschnittene, Qualitätskriterien.

Eine Übersicht aller zertifizierten bett+bike Unterkünfte finden Sie hier: [www.bettundbike.de](http://www.bettundbike.de)



Foto: Kaija Fouad Vollmer

**Bad Lausick: RIFF Resort**   
Bad Lausicker Themenresort GmbH  
Am Riff 4, 04651 Bad Lausick  
☎ +49 (0)34345 71571  
✉ empfang@riff-resort.de  
📍 www.riff-resort.de  
DZ ab 120,- EUR\* / 1-Raum-FeWo ab 130,- EUR\* /  
2-Raum-FeWo ab 215,- EUR\* / \*\*



Foto: DJH Sachsen

**Colditz: Jugendherberge Colditz Schloss**   
Deutsches Jugendherbergswerk  
Schlossgasse 1, 04680 Colditz  
☎ +49 (0)34381 45010  
✉ colditz@jugendherberge.de  
📍 colditz.jugendherberge.de  
Ab 34,- EUR\* p. P. inkl. Frühstück



Foto: DJH Sachsen

**Bad Lausick: Jugendherberge Bad Lausick**   
Deutsches Jugendherbergswerk  
Herbergsweg 2, 04651 Bad Lausick/OT Buchheim  
☎ +49 (0)34345 7270  
✉ badlausick@jugendherberge.de  
📍 www.bad-lausick.jugendherberge.de  
Ab 33,- EUR\* p. P. inkl. Frühstück



Foto: Jana März

**Grimma: Erlebnishotel „Zur Schiffsmühle“**  
Erlebnishotel „Zur Schiffsmühle“ GmbH  
Zur Schiffsmühle 2, 04668 Grimma/Höfgen  
☎ +49 (0)3437 76020  
✉ info@schiffsmuehle.de  
📍 www.schiffsmuehle.de  
DZ ab 130,- EUR\* für 2 P. inkl. Frühstück



Foto: Fotostudio  
Conima Oschatz, Thomas Malik

**Oschatz: Hostel in der Freizeitanrichtung Platsch**  
Oschatzer Freizeitanstätten GmbH  
Berufsschulstraße 20, 04758 Oschatz  
☎ +49 (0)3435 976253  
✉ hostel@oschatz-erleben.de  
📍 www.oschatz-erleben.com/hostel/  
DZ ab 75,50 EUR\* p. P. / MBZ ab 67,- EUR\* p. P. /  
Einzelzimmerzuschlag mgl.-



Foto: DJH Sachsen

**Strehla: Jugendherberge Strehla**  
Deutsches Jugendherbergswerk  
Torgauer Straße 33, 01616 Strehla  
☎ +49 (0)35264 92030  
✉ strehla@jugendherberge.de  
📍 strehla.jugendherberge.de  
Ab 34,- EUR\* p. P. inkl. Frühstück



Foto: DJH Sachsen

**Torgau: Jugendherberge Torgau**   
Deutsches Jugendherbergswerk  
Schlossstraße 28-29, 04860 Torgau  
☎ +49 (0)3421 7767401  
✉ torgau@jugendherberge.de  
📍 torgau.jugendherberge.de  
Ab 31,- EUR\* p. P. inkl. Frühstück



## Weitere Unterkunftstipps

**Bad Düben: HEIDESPA Hotel & Resort**  
HEIDE SPA Hotel GmbH & Co. KG  
Bitterfelder Straße 42, 04849 Bad Düben  
☎ +49 (0)34243 33660  
✉ hotel@heidespa.de  
📍 www.heidespa-hotel.de  
EZ ab 129,- EUR\* / DZ ab 178,- EUR\* /  
Junior-Suite ab 219,- EUR\*  
Eintritt in die Badelandschaft und Saunawelt  
inklusive

**Döbeln: Hotel Döbelner Hof**  
Delta Management GmbH  
Bäckerstraße 8/9, 04720 Döbeln  
☎ +49 (0)3431 60250  
✉ info@doebelner-hof.de  
📍 www.doebelner-hof.de  
EZ ab 75,- EUR\*, DZ ab 115,- EUR\*

**Großpösna: LAGOVIDA –  
Das Ferienresort am Störnthaler See**  
LAGOVIDA GmbH  
Hafenstraße 1, 04463 Großpösna  
☎ +49 (0)34206 775 0  
✉ info@lagovida.de  
📍 https://lagovida.de/  
ab 80,- EUR\*

**Markkleeberg: Pension Völkerschlacht 1813**  
Wachauer Hotel Betriebs GmbH „Pension 1813“  
Markkleeberger Straße 60 – 62,  
04416 Markkleeberg OT Wachau  
☎ +49 (0)34297 45253  
✉ info@pension1813.de  
📍 www.pension1813.de  
DZ ab 99,- EUR\* für 2 P.

\* Der angegebene Preis gilt pro Nacht und kann saisonal, zu den Messezeiten, an Feiertagen etc. abweichen. Bitte beachten Sie, dass gegebenenfalls Gebühren, wie Kurtaxe, Gästetaxe oder Bettensteuer vor Ort anfallen. Bitte informieren Sie sich vorab bei dem jeweiligen Dienstleister.

\*\* Im Übernachtungspreis des RIFF Resort ist der Bad- und Saunaeintritt im Freizeitbad RIFF am Anreisetag ab 15 Uhr und an den Bleibetagen inklusive. Am Abreisetag ist der Eintritt nicht enthalten.

# Bikeparks und Pumptracks

Foto: SV Geithain



Radweg bei Pegau

Foto: Tillias Rost

In der Region Leipzig bieten neue Bikeparks und Pumptracks Adrenalin pur für alle Fahrrad-enthusiasten. Während man in den speziell gestalteten Bikeparks verschiedene Strecken, Sprünge und Hindernisse vorfindet, erwarten einen bei den Pumptracks wellige Rundstrecken, die ohne Treten durch Gewichtsverlagerung befahren werden. Sowohl Anfänger als auch Profis kommen hier bei jeder Menge Spaß auf ihre Kosten.



Foto: Sebastian Eidel Fotografie

**Pumptrack- und Dirtanlage Bad Dübén**  
Durchwehnaer Straße, 04849 Bad Dübén



Foto: SV Oschatz

**Bikepark Oschatz**  
Cunnersdorfer Weg, 04758 Oschatz



Foto: SV Geithain

**Bikepark Geithain**  
Promenadenweg, 04643 Geithain



Foto: Stadt Rochlitz

**Bikepark und Pumptrack Rochlitz**  
Uferstraße (am Parkplatz), 09306 Rochlitz

## Veranstaltungen rund ums Rad

<b>Apr. – Okt. 2026</b>	CycleTheLakes im Leipziger Neuseenland	➤ <a href="http://www.cyclethelakes.de">www.cyclethelakes.de</a>
<b>01.05.2026</b>	Radlerfrühling im Muldental	➤ <a href="http://www.radlerfruehling.de">www.radlerfruehling.de</a>
<b>02.05.2026</b>	Everesting „Porphy King“ am Rochlitzer Berg	➤ <a href="http://fit4bike.de/porphy-king">fit4bike.de/porphy-king</a>
<b>06.06.2026</b>	Veolia KidsCup (Kinderduathlon) in Grimma	➤ <a href="http://kidscup-grimma.de">kidscup-grimma.de</a>
<b>07.06.2026</b>	PYUR neuseen classics in Leipzig	➤ <a href="http://www.neuseenclassics.de">www.neuseenclassics.de</a>
<b>23.08.2026</b>	eins-Muldental-Triathlon in Grimma	➤ <a href="http://www.muldental-triathlon.de">www.muldental-triathlon.de</a>
<b>23.08.2026</b>	RTF – Rad Touristik Fahrt durch die Heide	➤ <a href="http://www.ssv1952-torgau.de">www.ssv1952-torgau.de</a>
<b>30.08.2026</b>	Sparkassen-HeideGravel in Taura, Belgern-Schildau	➤ <a href="http://www.heide-gravel.de">www.heide-gravel.de</a>
<b>04.09.2026</b>	„24h radeln, damit Kinderaugen leuchten“ – Benefizradmarathon mit Start und Ziel in Oschatz	➤ <a href="http://kinderaugen-sollen-leuchten.de">kinderaugen-sollen-leuchten.de</a>
<b>06.09.2026</b>	Bergtriathlon in Rochlitz	➤ <a href="http://www.bergtriathlon.de">www.bergtriathlon.de</a>

# Reiseangebot Radfahren an der Mulde



Foto: Tom Williger

Rast am Radweg

**D**rei Routen, zwei Quellen, ein Ziel – der Mulderadweg schlängelt sich mit seinen rund 400 Kilometern durch die abwechslungsreiche Flusslandschaft der Mulde. Entlang von Auenlandschaften, geschichtsträchtigen Städten, Burgen, Schlössern und Klöstern wird das Radfahren zum Erlebnis.

Speziell rund um Leisnig, Colditz und Grimma sind viele Burgen und Schlösser zu besichtigen. Auf der Burg Mildenstein kann bei einer interaktiven Schatzsuche mit Escape-Room der „Schatz des Einäugigen“ gesucht werden. Auf Schloss Colditz werden die „Colditz Classic“-Konzerte arrangiert und vor dem Schloss Grimma kann die geschichtsträchtige Pöppelmannbrücke bestaunt werden.

Hier auch zum herunterladen!



Zur Inspiration und Tourplanung empfehlen wir Routenvorschläge entlang des Mulderadwegs.

## Streckenabschnitte

Döbeln – Colditz ca. 50 km  
Colditz – Grimma ca. 17 km

ab  
**€199,-**  
pro Person\*



Foto: Radeimädchen

### Leistungen:

- 1 x Übernachtung im Doppelzimmer inkl. Frühstück im Hotel Döbelner Hof
- 1 x Übernachtung im Doppelzimmer inkl. Frühstück in der Jugendherberge Schloss Colditz
- Einmaliger Eintritt in das Museum Schloss Colditz oder in die Burg Mildenstein

**Buchungstermine:** März – Oktober, vorbehaltlich Verfügbarkeit

### Infos & Buchung:

incoming@ltm-leipzig.de  
☎ +49 (0) 341 7104275

\* im DZ, EZ-Zuschlag ab 30,- €

# Radnetz Deutschland und EuroVelo



Foto: Radeimädchen

Das Radnetz Deutschland umfasst rund 12.000 Kilometer Radfernwege und besteht aus den zwölf Deutschland-Routen (D-Routen) sowie dem Radweg Deutsche Einheit und dem Iron Curtain Trail. Kaum ein anderes Land in Europa hat ein derart breit gefächertes, hochwertig ausgebautes Routennetz für Radreisende zu bieten. Sämtliche D-Routen verlaufen über bestehende Radfernwege und sind so ausgewählt, dass interessante Start- und Zielorte einer Radreise einfach miteinander verknüpft werden können.

So entsteht die Möglichkeit, eine Radreise auf sicheren, komfortablen und erholsamen Routen zu planen und zu erleben, indem mehrere Fluss- oder Themenradwege ganz unkompliziert kombiniert werden. Das Radnetz Deutschland soll dazu die Qualitätsgrundlage schaffen und sich in den nächsten Jahren weiter verbessern. Über die D-Routen sind die deutschen Regionen gleichzeitig in das europaweite EuroVelo-Netz eingebunden. Auf 10 EuroVelo-Routen lässt sich Deutschland auf dem Rad entdecken.

## D-Routen

- |                      |                       |                              |
|----------------------|-----------------------|------------------------------|
| 1 Nordseeküstenroute | 5 Saar – Mosel – Main | 9 Weser – Romantische Straße |
| 2 Ostseeküstenroute  | 6 Donauroute          | 10 Elberadweg                |
| 3 Europaroute        | 7 Pilgerroute         | 11 Ostsee – Oberbayern       |
| 4 Mittelland-Route   | 8 Rhein-Route         | 12 Oder-Neiße-Radweg         |

Alle D-Routen  
im Überblick



## EuroVelo-Routen

- |   |   |   |
|---|---|---|
| 1 Hauptstadt-Route:<br>Galway (IRL) – Moskau (RUS)            | 4 Atlantik-Schwarzes Meer:<br>Nantes (F) – Constanta (RO) | 8 Nordseeküsten-Route                                     |
| 2 Pilger-Route:<br>Trondheim (N) – Santiago de Compostela (E) | 5 Via Romea (Francigena)                                  | 9 Iron Curtain Trail:<br>Barentsee – Schwarzes Meer       |
| 3 Mitteleuropa-Route:<br>Roscoff (F) – Kiew (UA)              | 6 Sonnen-Route:<br>Nordkap (N) – Malta (M)                | 10 Rheinradweg:<br>Andermatt (CH) – Hoek van Holland (NL) |
|   | 7 Ostseeküsten-Route                                      |   |

Alle EuroVelo-Routen  
im Überblick



# Mehr erleben weniger zahlen

Entlang der Mulde mit dem Rad, Schloss Colditz entdecken und zurück mit der Bahn:

Mit der **Leipzig Regio Card** bei über 150 Partnern in Stadt und Region attraktive Rabatte genießen – von Sehenswürdigkeiten über Restaurants bis hin zu Erlebnissen. Doch das ist noch nicht alles: Tages- und 3-Tageskarten sind gleichzeitig Ticket für den öffentlichen Nahverkehr im gesamten MDV-Tarifgebiet.

Sofort kaufen und direkt los sparen in der App LeipzigMOVE. Weitere Infos zu Rabatten und Verkaufsstellen:

[www.leipzig-regio-card.de](http://www.leipzig-regio-card.de)



- ✓ attraktive Rabatte
  - ✓ inkludierter ÖPNV\*
  - ✓ auch digital vorausbuchbar
- \*außer Jahreskarte

## Impressum

### Herausgeber

Leipzig Tourismus und Marketing GmbH  
Abteilung Region Leipzig  
Grimmischer Steinweg 8  
04103 Leipzig  
Tel. +49 (0) 341 7104260  
region.leipzig@ltm-leipzig.de  
www.leipzig.travel

**Titelbild:** Radfahrer am Schladitzer See ©Christian Hüller

**Gestaltung:** Heinrich & Hannot GmbH,  
www.heinrich-hannot.de

**Kartografie:** Base Map: outdooractive Cartography;  
©OpenStreetMap (www.openstreetmap.org)

**Druck:** creo Druck & Medienservice GmbH, www.mgo360.de

Stand: 11/2025, Änderungen vorbehalten

**Hinweis:** Die aufgeführten Radrouten und -wege wurden als Empfehlungen dem SachsenNetz Rad entnommen. Es wird empfohlen, sich jeweils geeignetes Kartenmaterial vor Tourenbeginn zu besorgen. GPX-Daten stehen auf [www.leipzig.travel/radfahren](http://www.leipzig.travel/radfahren) für die genannten Radwege und Radrouten bereit. Ansprüche auf ständige Benutzbarkeit und Wegezustand können nicht erhoben werden. Der Herausgeber übernimmt keine Garantie auf Vollständigkeit der Informationen in der vorliegenden Broschüre. Alle Angaben einschließlich der Preise beziehen sich auf den Stand des Zeitpunktes der Herausgabe.

Zertifiziert mit dem Prädikat „Familienfreundlich“ der TMGS Tourismus Marketing Gesellschaft Sachsen mbH [www.sachsen-familienurlaub.de](http://www.sachsen-familienurlaub.de)

Aktuell geprüft barrierefrei zugänglich – detailliertere Angaben unter: [www.sachsen-barrierefrei.de](http://www.sachsen-barrierefrei.de)

Diese Broschüre wird mitfinanziert durch Steuermittel auf Grundlage des von den Abgeordneten des Sächsischen Landtages beschlossenen Haushaltes.

## TOURIST-INFORMATIONEN UND INFORMATIONSTELLEN IN LEIPZIG UND REGION

Stand: 11/2025

### Leipzig

**i** Tourist-Information Leipzig   
☎ +49 (0)341 7104260  
info@ltm-leipzig.de

### Region Leipzig

**i** Tourist-Information Bad Dübener Heide Burg Dübener Heide Burg Dübener Heide   
☎ +49 (0)34243 52886  
tourismus@bad-dueben.de

**i** Tourist-Information Bad Lausick   
☎ +49 (0)34345 52300  
post@kurstadtinfo.de

**i** Tourist-Information Belgern   
☎ +49 (0)34224 44021  
tourismus-belgern@stadtblgernschildau.de

**i** Stadt- und Touristinformation Borna und Kohrener Land   
☎ +49 (0)3433 873195  
info@tourismus-bk.de

**i** Gästezentrum Colditzer Stadt, Land, Schloss gGmbH   
☎ +49 (0)34381 43777  
info@colditz-erleben.com

**i** Tourist-Information Delitzsch   
☎ +49 (0)34202 67237  
tourist-info@delitzsch.de

**i** Döbeln-Information   
☎ +49 (0)3431 579160  
stadtinformation@doebeln.de

**i** Touristeninformation Dommitzsch   
☎ +49 (0)34223 43924  
infocenter@stadt-dommitzsch.de

**i** Tourist-Information Eilenburg   
☎ +49 (0)3423 652226  
tourismus@eilenburg.de

**i** Tourist- und Bürgerinformation Frohburg   
☎ +49 (0)34348 8050  
stadt@frohburg.de

**i** Stadtinformation Geithain   
☎ +49 (0)34341 466 100  
stadt@geithain.de

**i** Tourist-Information Grimma   
☎ +49 (0)3437 9779011  
tourismus@grimma.de

**i** Gästeamt Leisnig   
☎ +49 (0)34321 637090  
gaesteamt@leisnig.de

**i** Tourist-Information Leipziger Neuseeland & Stadt Markkleeberg   
☎ +49 (0)341 33796718  
tourist-info@leipzigerneuseeland.de

**i** Touristeninformation im Geoportall Bahnhof Mügeln   
☎ +49 (0)34362 442906  
geoportall@stadt-muegeln.de

**i** Stadt- und Touristinformation Nauenhof   
☎ +49 (0)34293 475647  
tourist-information@nauenhof.de

**i** Oschatz Information   
☎ +49 (0)3435 970142  
stadinfo@oschatz.info

**i** Info-Point in der Stadtbibliothek Pegau   
☎ +49 (0)34296 746622  
bibliothek@stadt-pegau.de

**i** Tourist-Information „Rochlitzer Muldentälchen“   
☎ +49 (0)3737 7863620  
info@rochlitzer-muldentaelchen.de

**i** Tourist-Information Schildau   
☎ +49 (0)34224 44035  
tourismus-schildau@belgernschildau.de

**i** Stadtinformation Schkeuditz   
☎ +49 (0)34204 880  
tourismus@schkeuditz.de

**i** Tourist-Information Schmannewitz   
☎ +49 (0)34361 63506  
schmannewitz@t-online.de

**i** Torgau-Informations-Center   
☎ +49 (0)3421 70140  
info@torgau-tourismus.de

**i** Stadtinformation Trebsen   
☎ +49 (0)34383 60419  
info@trebsen.de

**i** Stadtinformation Waldheim   
☎ +49 (0)34327 57234  
stadinfo@stadt-waldheim.de

**i** Tourist-Information Wernsdorf   
☎ +49 (0)34364 81132  
info@wernsdorf.de

**i** Tourist-Information Wurzen   
☎ +49 (0)3425 8560400  
tourismus@wurzen.de

**i** Tourist-Kontor Zwenkau am Hafen   
☎ +49 (0)34203 435718  
tourist-kontor@zwenkauer-see.com

**i** Infopunkt

**i** vom Deutschen Tourismusverband zertifizierte Tourist-Information

zertifizierter ServiceQualität Deutschland-Betrieb

Verkauf der Leipzig Regio Card und/oder Leipzig Regio Card

Weitere Informationen zu den Tourist-Informationen in Leipzig und Region finden Sie unter: [www.leipzig.travel/information](http://www.leipzig.travel/information)

[www.region.leipzig.travel](http://www.region.leipzig.travel)

